
RESEBESKRIVNING



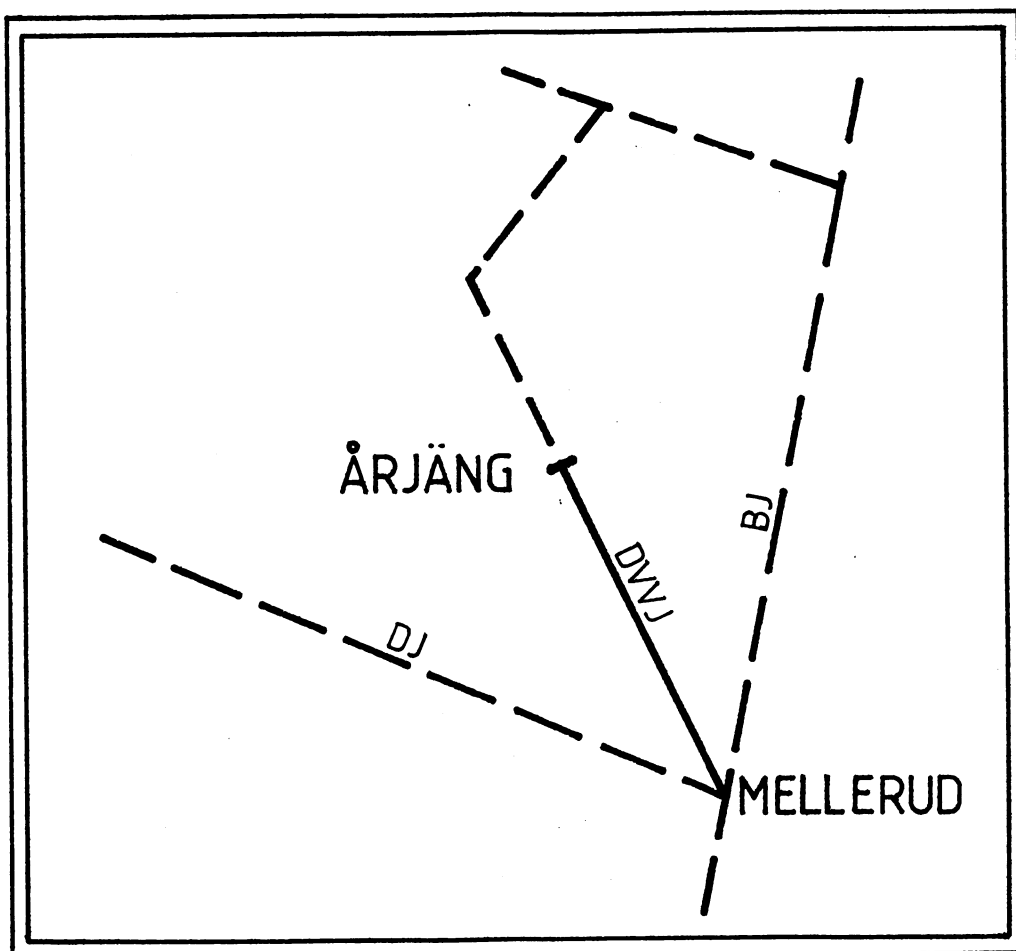
FÖR

SJK/TRESTADS OCH J&JS

RESA PÅ

DVVJ, DELEN MELLERUD - ÅRJÄNG

DEN 4 MAJ 1985



RESA PÅ DDVJ MELLERUD - ARJÄNG TOR
LÖRDAGEN DEN 4 MAJ 1985
TIDTABELL

0800 AVGANG FRÅN MELLERUD (M1d) MED JÅAJs Y7 1223
 PLANERADE FOTOKÖRNINGAR: HÅVERUD OCH LANGBRON

1010 TAGMÖTE I BENGTSFORS (Bef) MED TAG 1971
 PLANERADE FOTOKÖRNINGAR: N BLOMSKOG OCH N BJÖRNÅSEN

1200 ANKOMST ARJÄNG
 MALTIDSUPPEHALL, SCANDIC
 STUDIUM AV UTSTÄLLNING OM DDVJ OCH ÅMAJ PÅ BIBLIOTEKET
 VISNING AV ARJÄNGS STATIONSOMRÅDE

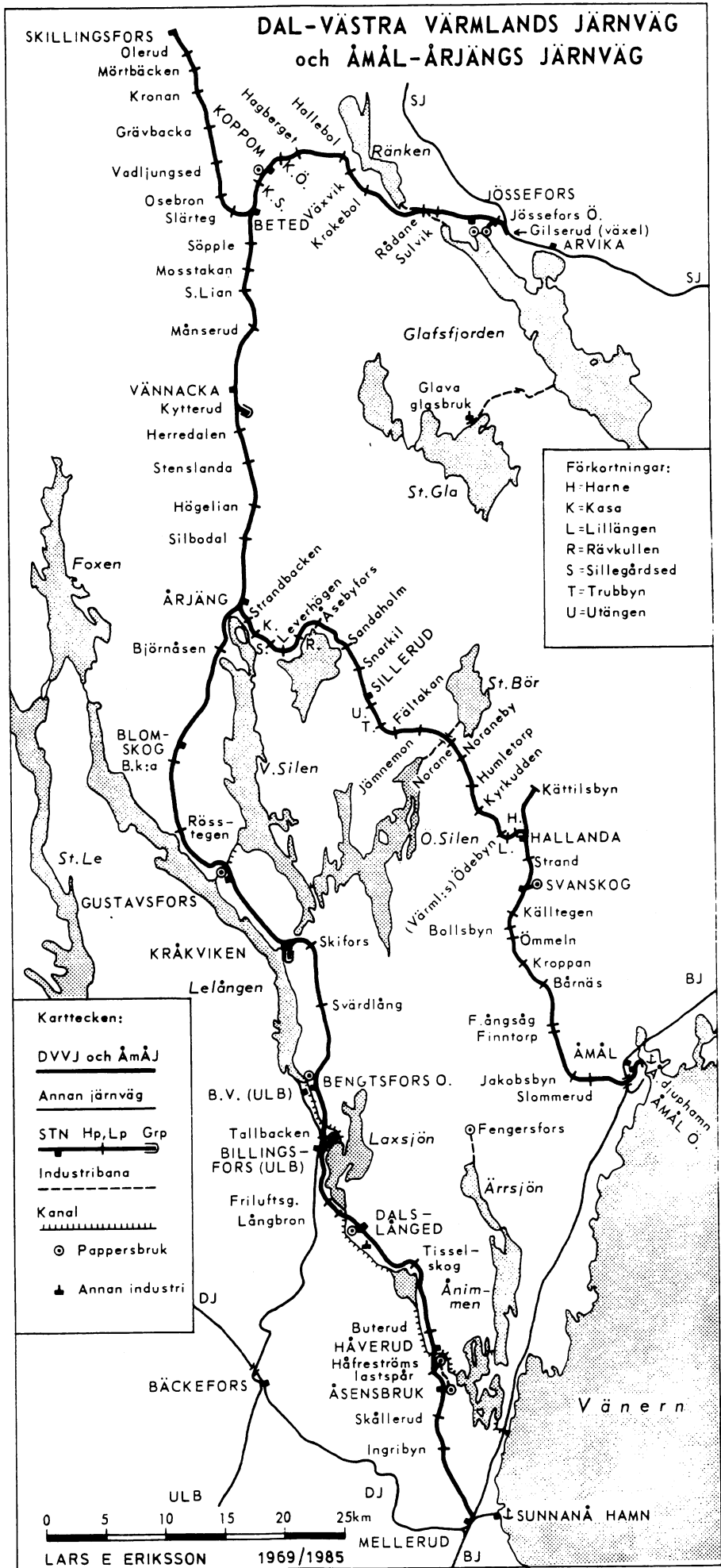
1500 AVGANG ARJÄNG MED TAG 1973 MED Y7 1223 SOM SLÄP

1710 ANKOMST MELLERUD (M1d)

1720 ANKN MOT ÖXNERED MED TAG 641 (ank öx 1748)

ANM UNDER UPPRESAN ÄR PLANERAT ATT STANNA VID SAMTLIGA DRIFT-
 PLATSER, ENLIGT DRIFTPLATSFÖRTECKNINGEN.

JÅAJ och SJK/TRESTAD
Resekommittén



DVVJ, Driftplatsförteckning

=====

0.000	M1	MELLERUD
6.460	Iby	Ingribyn, hp, 270101-780527
9.712	Skru	Skållerud, hp, ö 1936, kvar
12.483	Ab	Asensbruk, stn, ö 270101, kvar (Htm Håvrestrom 750601-850601)
13.9	Hfb	Håvrestroms lastspår, nerlagd före 1974
14.663- 14.737		Rörlig bro
15.080	Hvr	Håverud, nuv hp, kvar
15.165		D:o stn, ö 270101
15.760- 16.210	Rån	Råsjön, lp för Råsjö Kross AB, kvar
18.460	But	Buterud, hp, ö 1933, kvar
23.995	Tsl	Tisselskog, hlp, ö 270101, kvar
29.985	Dld	Dals Länged, stn, ö 270101, kvar
32.055- 32.181		Rörlig bro
32.221	Lgb	Långbron, hp, ö 1932, kvar
34.620	Flgd	Friluftsgården, hp, ö 1944, kvar
35.5		Parallellsträcka med ULB börjar
36.770	Bfos	Billingsfors sågverk, lp
38.216	Bfo	Billingsfors, stn, ö 950728 (ULB), kvar
38.874	Tbk	Tallbacken, hp, n 710522 (fd Tallåsen 1936-410616)
39.249	Bfoo	Billingsfors oljespår, lp
40.5		Parallellsträcka med ULB slutar
40.6		Bengtsbrohöljen, hp, n?
40.651- 40.752		Rörlig bro
43.779	Bef	BENGTSFORS (öSTRA tom 6009..), stn, ö 270101, kvar
51.811	Svdl	Svärdlång, hlp, 280301-690531
57.2	Skif	Skifors, hpr, 1944-770521

59.779	Kvk	Kräkviken, stn, ö 280301, kvar
67.691	Gfs	Gustafsfors, stn, ö 280301, kvar
74.419 (74.741)	Rst	Rösstegen, hlp, ö 280301, kvar Urspr läge för Rösstegen?)
80.4?		Blomskogs kyrka, hpr, n.....?
81.758	Bmg	Blomskog, nuv hp, kvar
81.781		D:o, stn, ö 280301
90.860 (90.875)	Bjä	Björnåsen, hp, ö 280301, kvar Urspr läge för Björnåsen?)
93.750	Kyr	Kyrkerud, hp, ö 760530, kvar
95.879	Åj	ÅRJÄNG, stn, ö 280301, kvar
101.560	Sbd1	Silbodalen, hp, 280301-730617
104.147 (104.240)	Höi	Högelian, hlp, ö 280301, kvar Urspr läge för Högelian?)
107.9	Saa	Stenslanda, hp, 330515-710522
111.8	Hrd1	Herredalen, hpr, 1944-1962..66?
113.3		Kytterud, grp
114.515	Väk	Vännacka, stn, ö 280301, kvar
119.512 (119.540)	Msd	Månserud, hlp, ö 280301, kvar Urspr läge för Månserud?)
121.736 (124.770)	Söli	Södra Lian, hp, 1936-1965..66? Urspr läge för Mosstakan?)
124.815	Mtk	Mosstakan, hlp, ö 280301, kvar
127.360	Söpp	Söpple, hp, ö 1943, kvar
130.0..	Btd	BETED, hp, kvar
(130.310)	Btd	BETED, stn, 280301-.....) (Sidobana till Skillingsfors n 610527)
132.694	Koms	Koppom södra, hp, ö 1934, kvar
132.880		Koppoms bruk, lp
133.2?		Lastspår?
133.870	Kom	Koppom, stn, ö 280301, kvar
135.485	Komö	Koppom östra, hpr, 1944-710522
137.196	Hgt	Hagberget, hp, 1934-710522
141.350	Hlbl	Hallebol, hp, ö 1938, kvar

142.815	Vxk	Växvik, hlp, ö 280301, kvar
146.300	Kbl	Krokebol, hp, ö 1933, kvar
149.2		Lämningar efter Ränkeseds järnväg
(150.615		Urspr läge för Rådane?)
150.643	Rda	Rådane, hlp, ö 280301, kvar. Lämningar efter Ränkeseds järnväg
151.830	Suvk	Sulvik, hp, ö 1936, kvar
155.040	Jf	Jössefors, stn, ö 280301, kvar
157.440	Jfö	Jössefors östra, hp, 330515-730517
158.919 (402.252)	Gu	Gilserud, blp, föreningsväxel med SJ (NV Stamb.)
(163.250) 397.921	Ar	ARVIKA

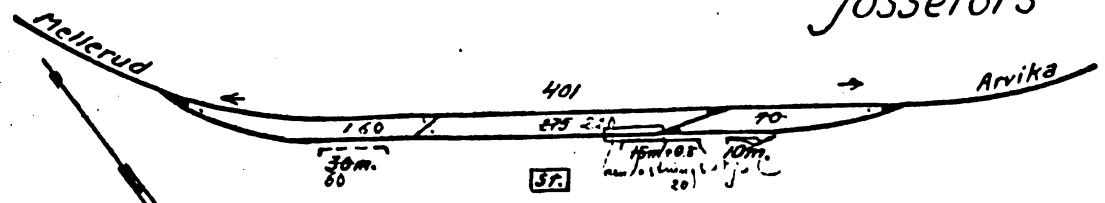
D.V.V.J. Gilserud blp



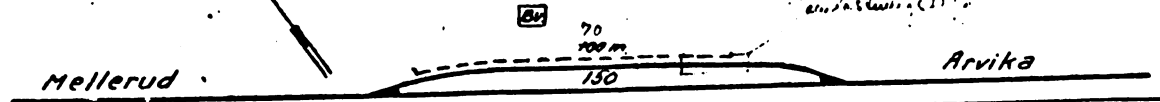
Kur

Jössefors östr.

Jössefors

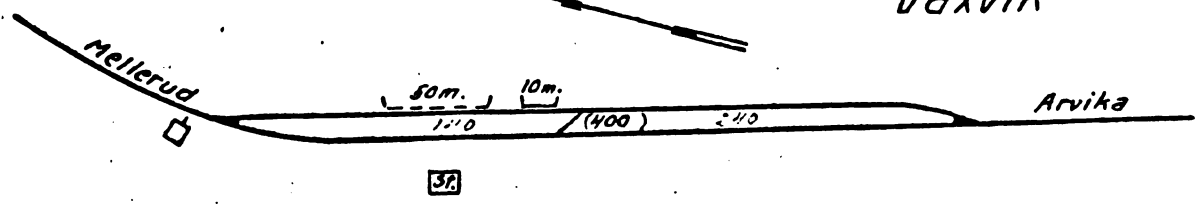


Rådane

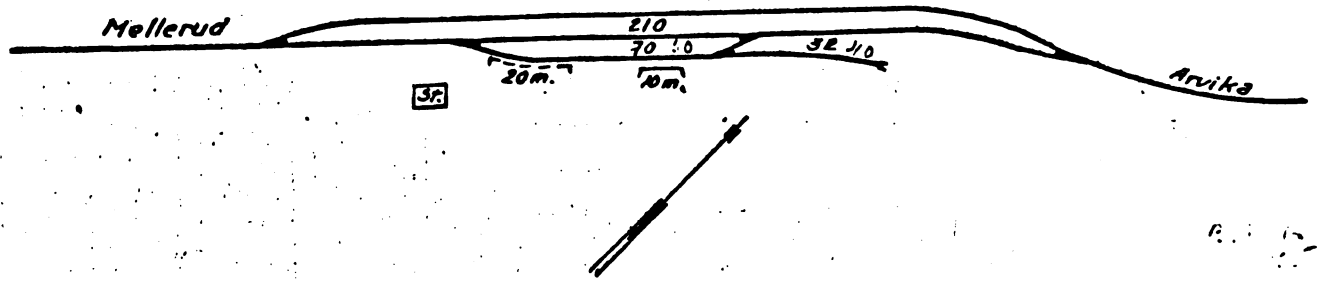


Krokebol

Växvik

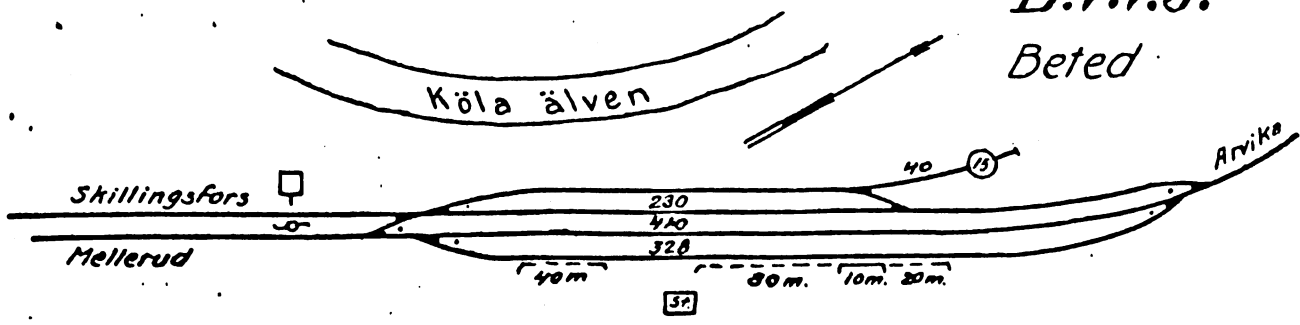


Koppom



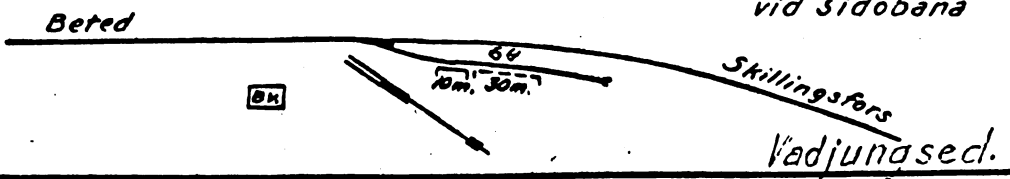
D.V.V.J.

Beted




Osebron

vid sidobana



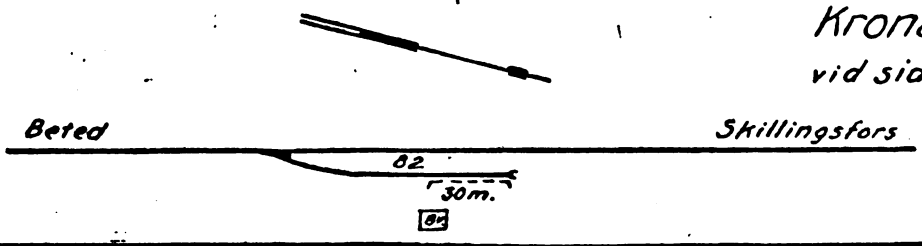
Grävbacka

vid sidobana



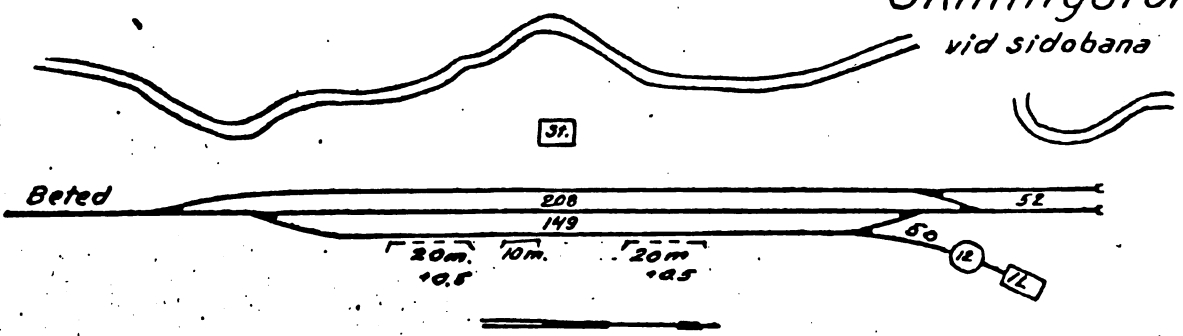
Kronan

vid sidobana

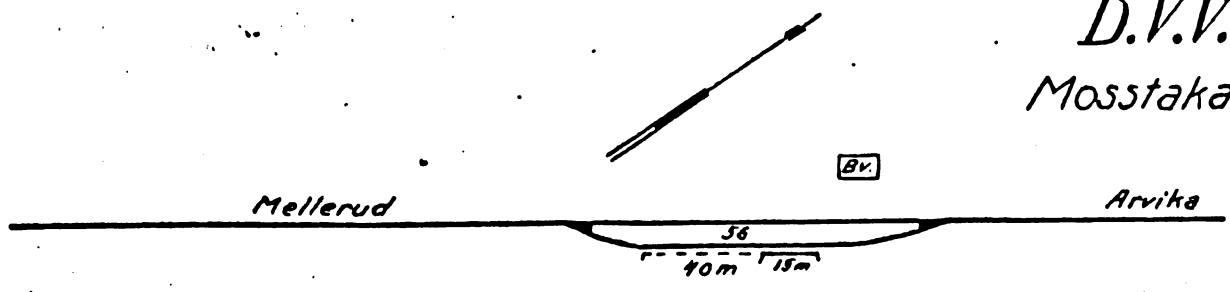


Skillingsfors

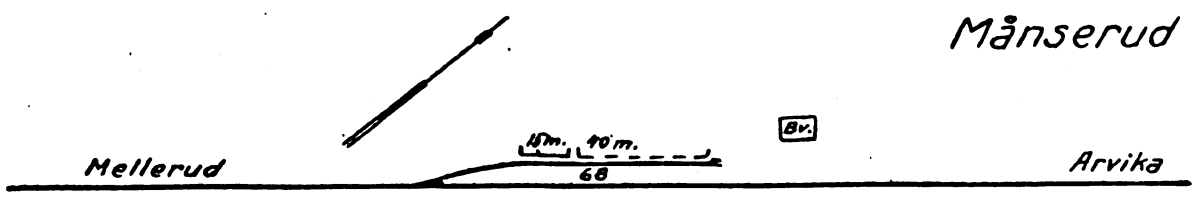
vid sidobana



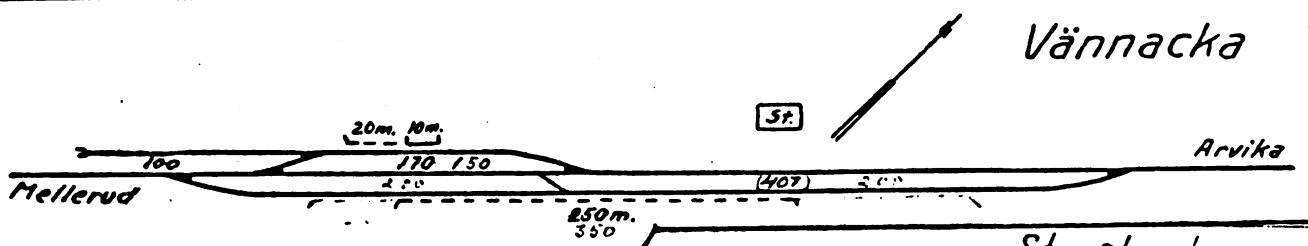
D.V.V.J
Mosstakan



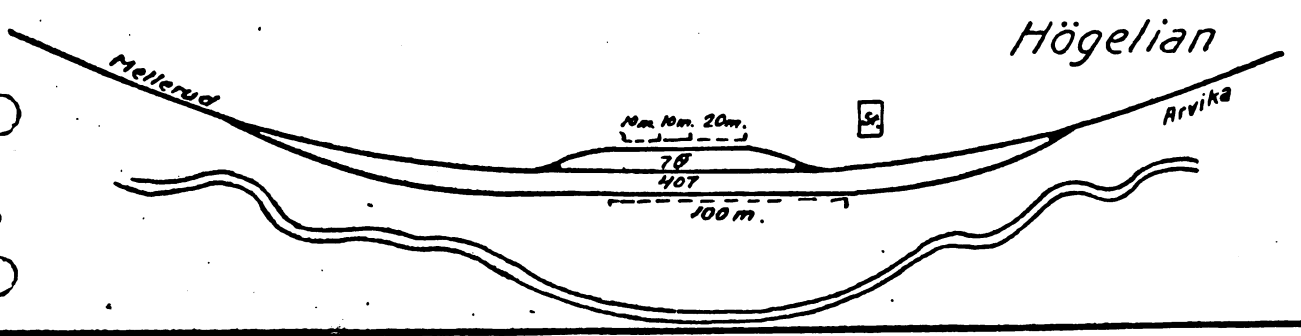
Månserud



Vännacka



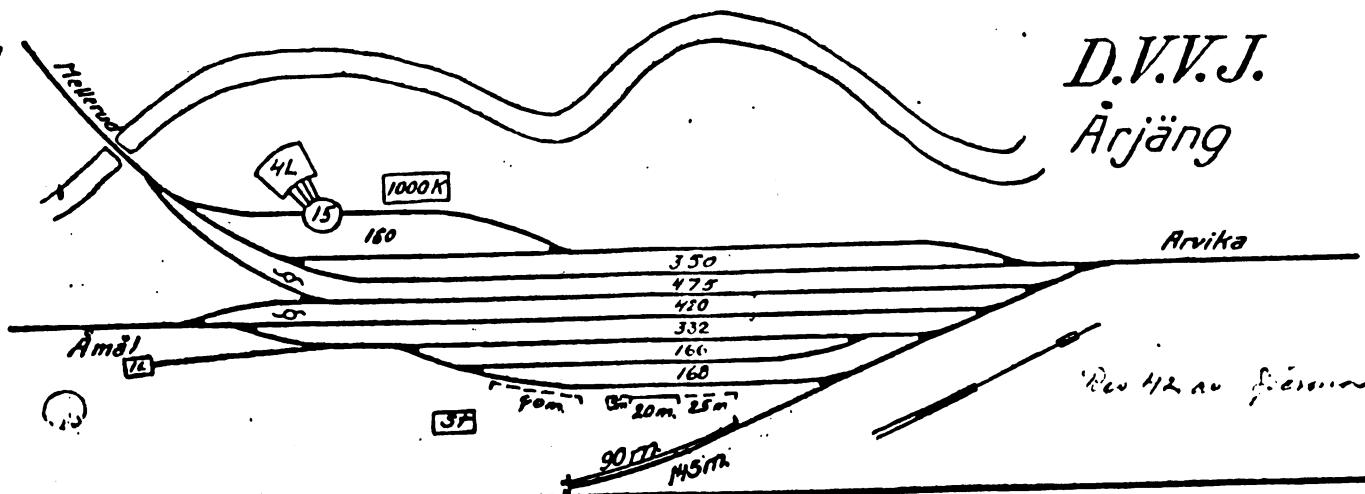
Stenslanda.



Silbodal

ej rundspår

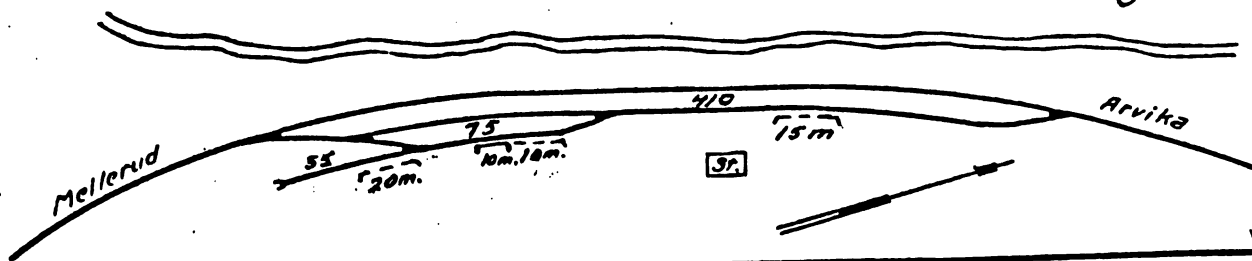
D.V.V.J.
Ärjäng



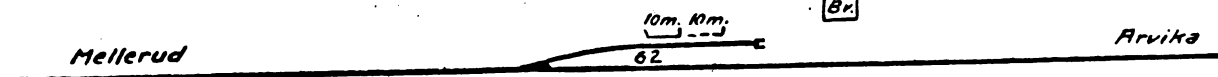
Björnåsen

Ej rundspår.

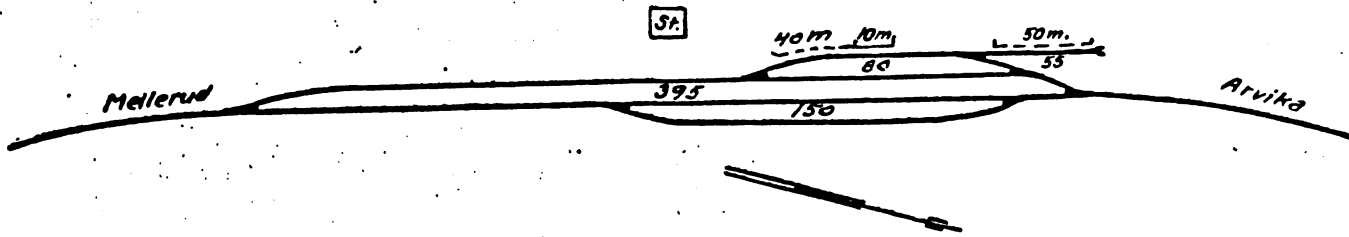
Blomskog



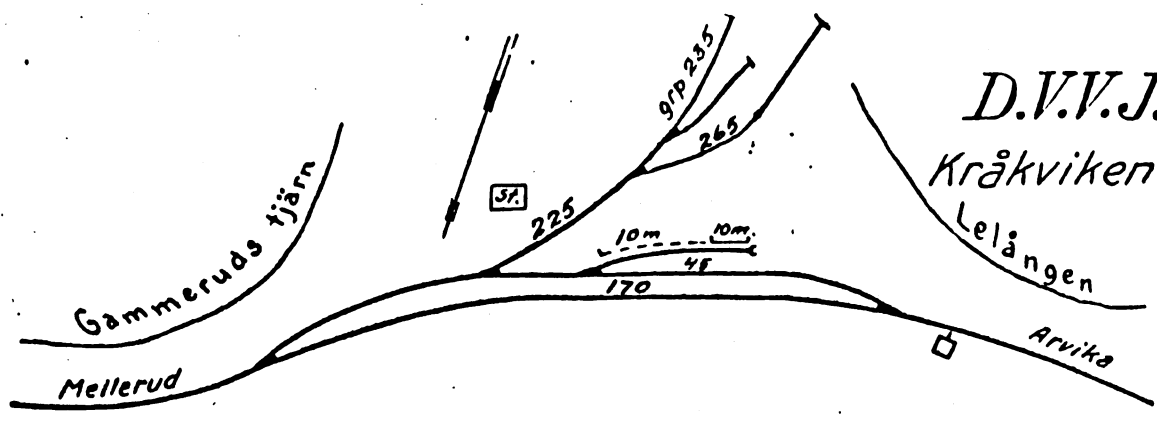
Rösstegen



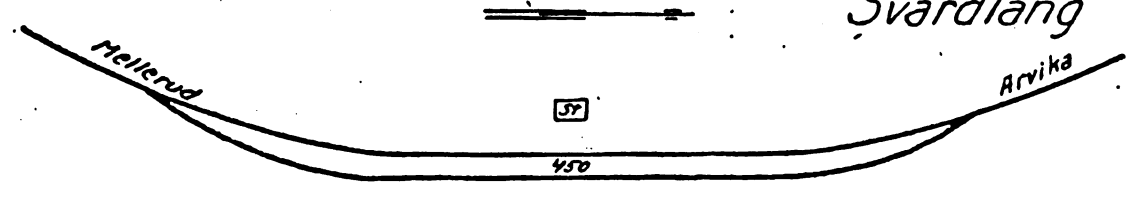
Gustavsfors



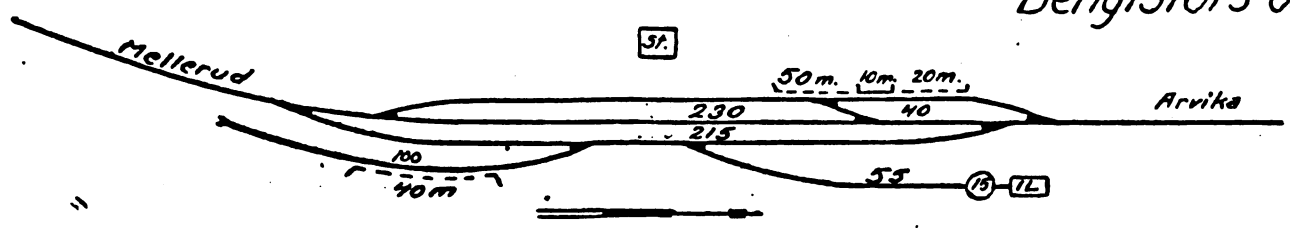
D.V.V.J.
Kråkviken



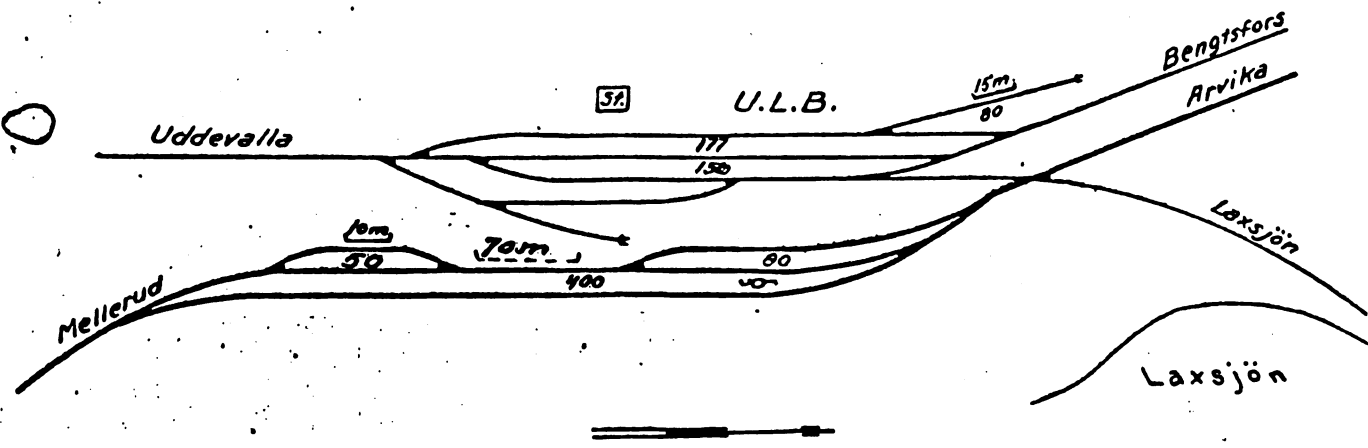
Svärdlång



Bengtsfors östra




Billingsfors



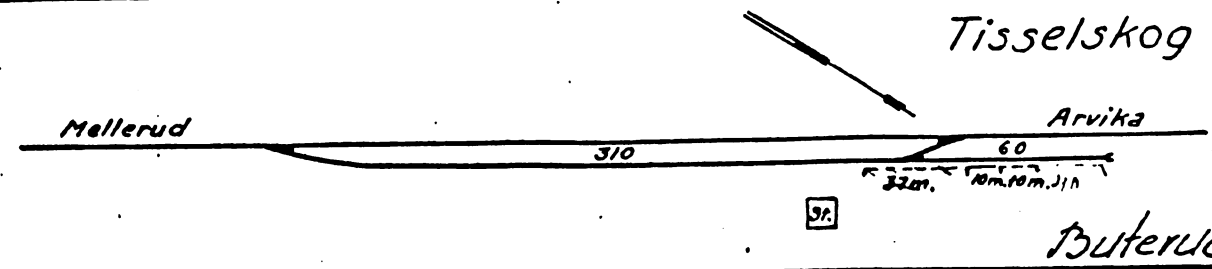
Långbron.

Ej rundspår.

D.V.V.J. Dals Länged

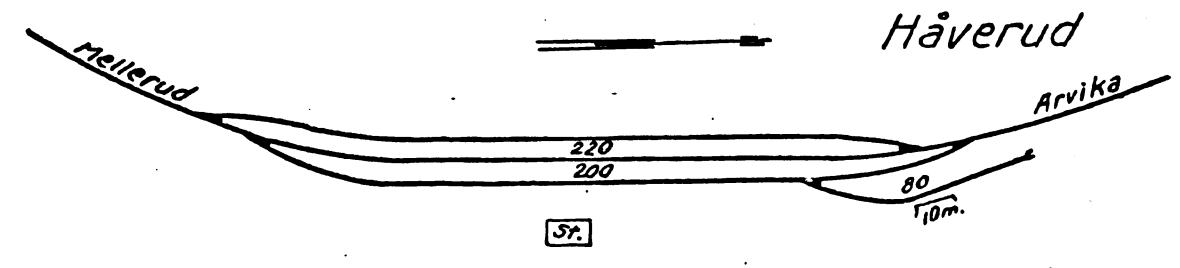


Tisselskog

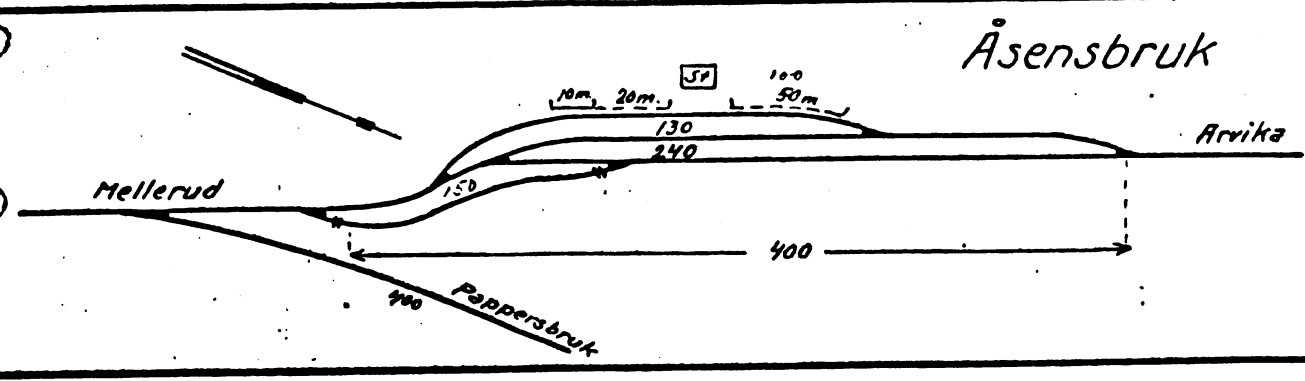


Buterud.

Häverud



Åsensbruk



Jngribyn

Ej rundspår.

B. Hög