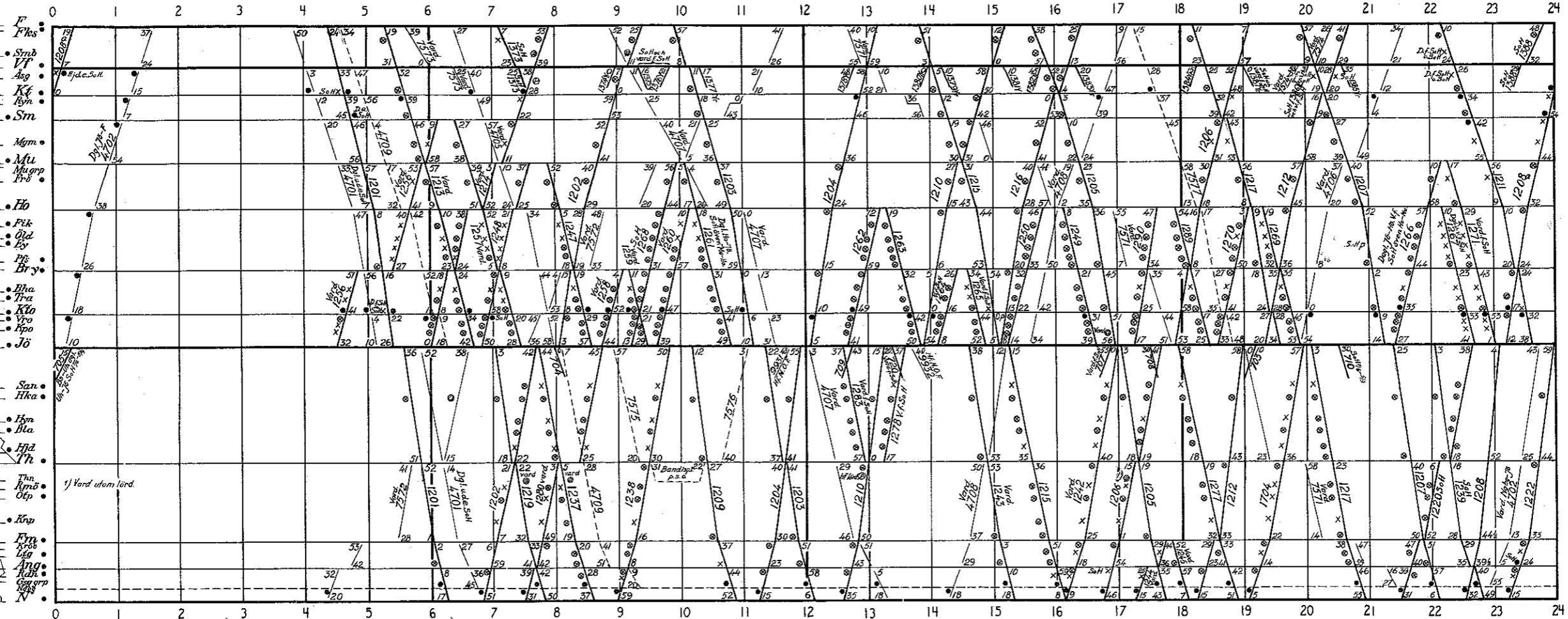


Falköping C



Falköping C
Falköping S

Snebyrå
Vartofta
Asaka grändar
Kättilstorp
Kyllaren
Sandhem

Margretholm

Mullsjö
Mullsjö grp
Furusjö

Häbo

Fiskbäck
Österlid
Långsarp

Pärstors
Bankeryd

Borghalla
Trånghalla

Kortbo
Vilhelmsro
Käprensbo

Jönköping C (5)

Sanna
Huskvarna 5

Fyllan
Bojla


Häljaryd
Tenhult

Tenhultsjön
Kummetjärn
Öggestorp

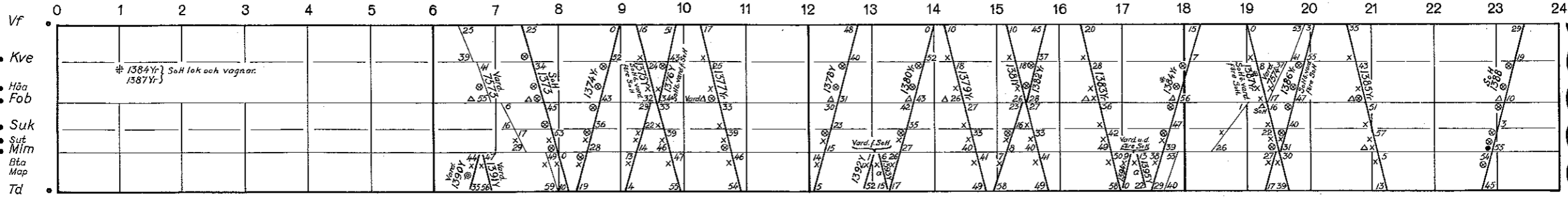
Kanarp

Forser um
Kärsbo
Lättars gård

Ång
Kärsnäsgrön
Gransjö grp (öbvakad)
Nässjö C (11)



Nässjö (11)



Vartofta

Kälvene

Hängsala
Folkabo

Suntak

Suntakstn
Madangsholm

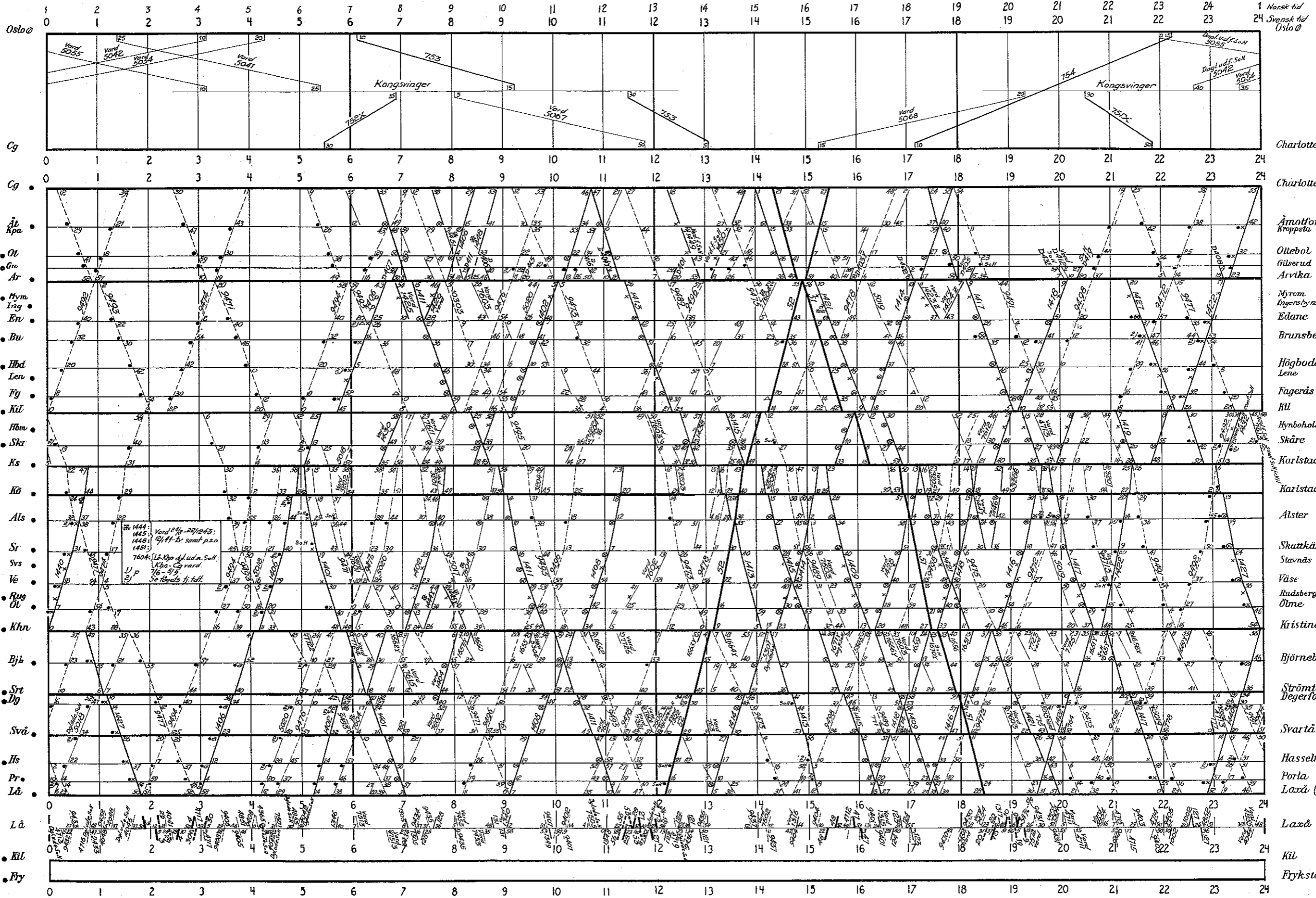
Baltak
Marbotorp
Tidaholm

Vf

• Kve
• Haa
• Fob

• Suk
• Sut
• Mim
• Bta
• Map
• Td

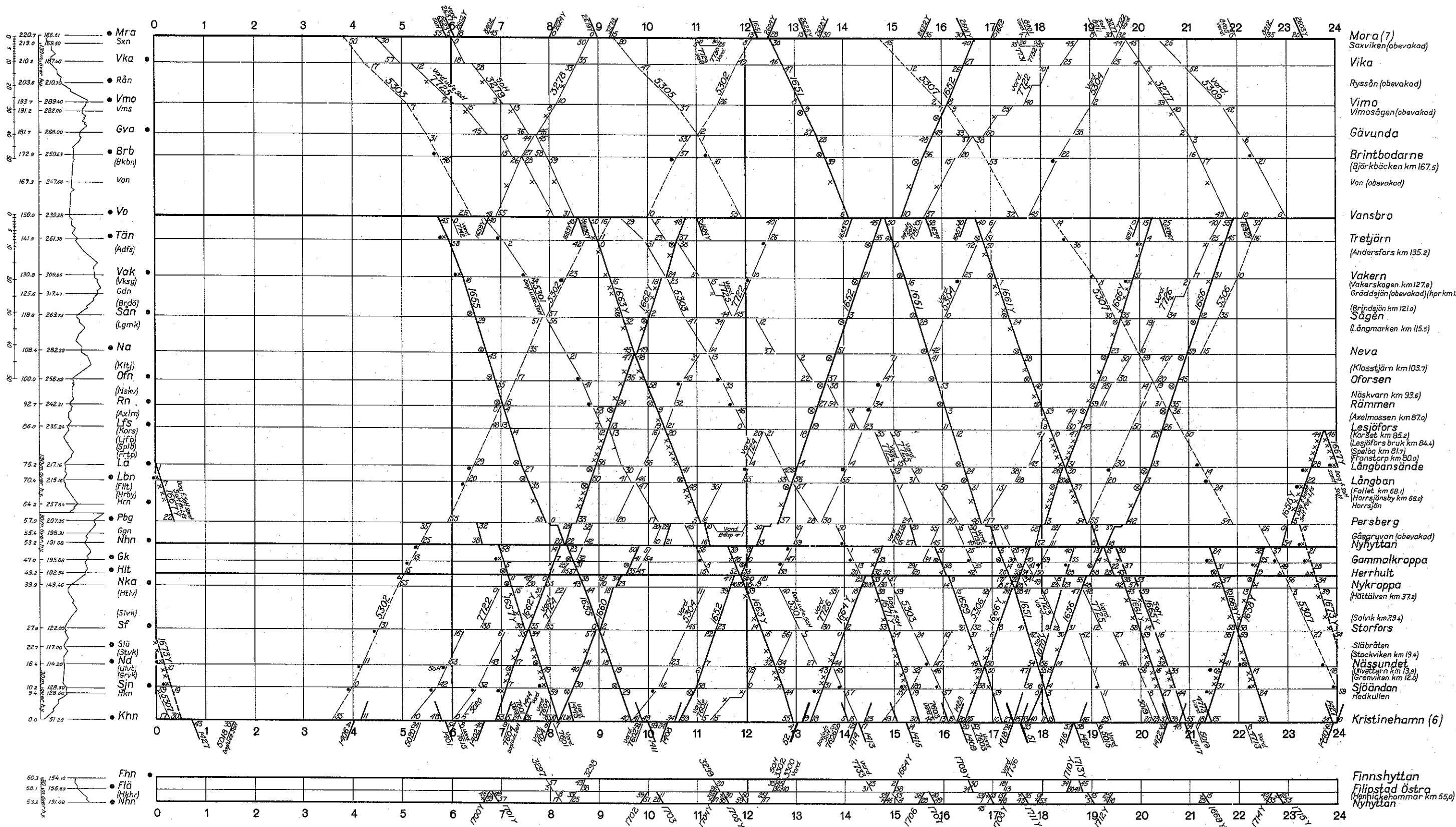
1384 yr } Sof lok och vagnar
1387 yr }



SI

7 Trafiksektionen

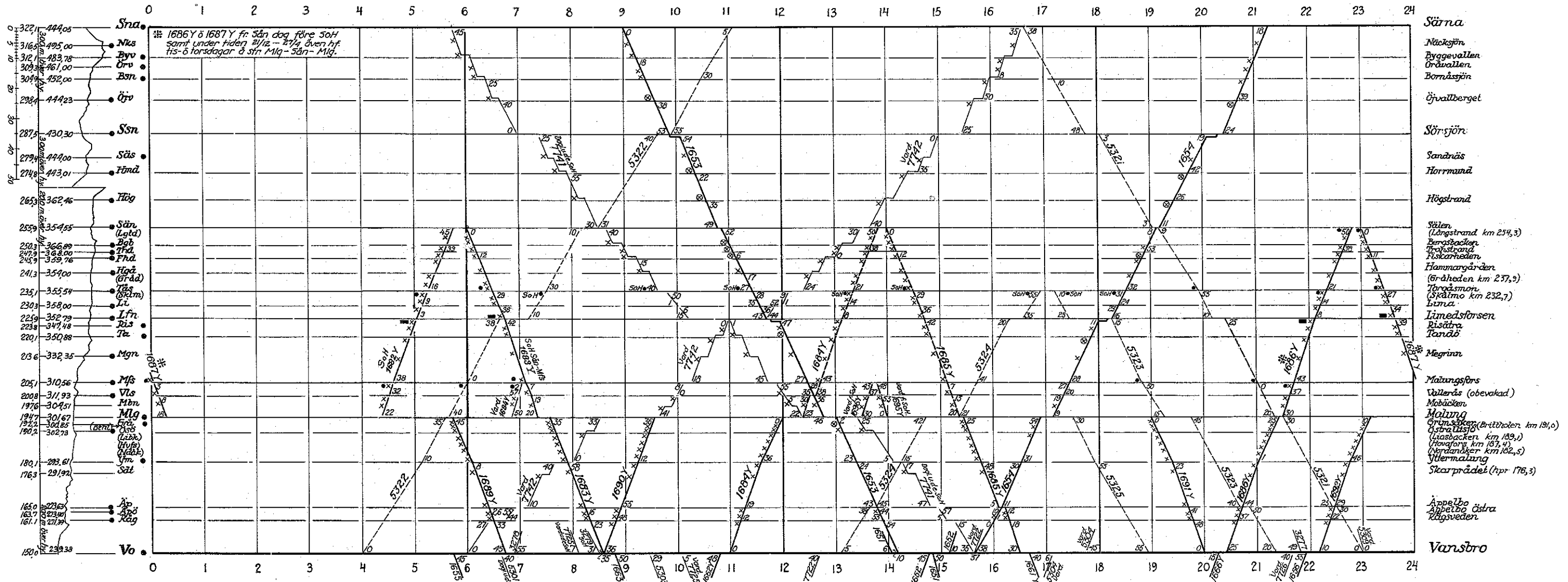
fr. o. m. 7 juni 1943 Nr 143 7 ts



SI

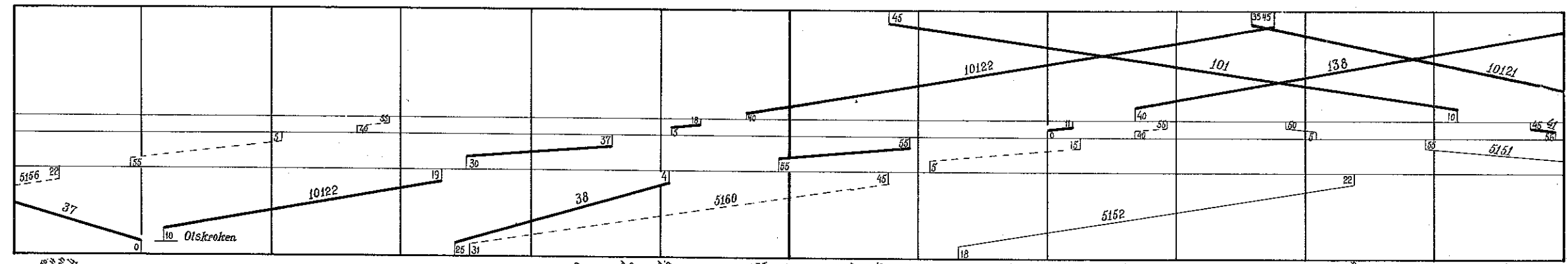
7 Trafiksektionen

fr. o. m. 7 juni 1943 Nr 143 7 ts

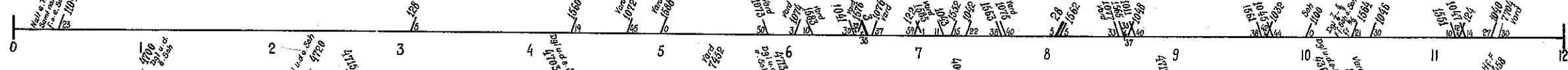


1 2 3 4 5 6 7 8 9 10 11 12 13
 0 1 2 3 4 5 6 7 8 9 10 11 12

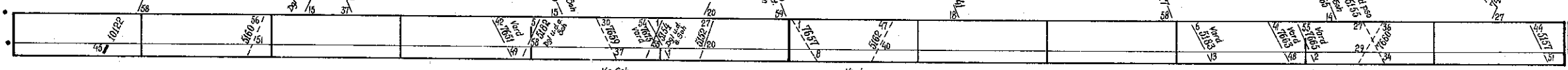
Norsk tid
 Svensk tid
 Oslo




Kornsjö
 Mor
 Mellerud
 Göteborg



Göteborg C. (5)

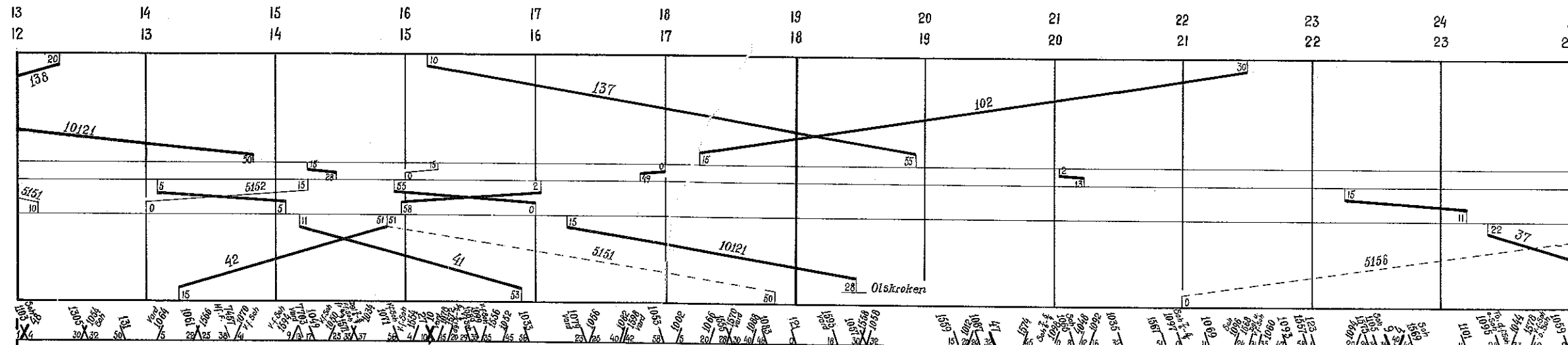


Särens rangelång (5)
 Särens lokst. (5)
 Olskrokan (5)
 Gubbervo



Göteborg C. (5)
 Gubbero
 Almedal
 Prester
 Möndal nedre
 Källered
 Sagsjön
 Lindome
 Anneberg
 Hedal
 Kungsbacka
 Fjärås
 Lekarekulle
 Åsa
 Frillesås
 Strävalla
 Väröbacka
 Åstlöster
 Hånadal
 Tångberg
 Varberg (9)
 Hånle
 Tvååker
 Långås
 Lisbro (obevakad)
 Falkenberg (9)
 Falkenbergs regolst.
 Skrävås
 Heberg
 Slödinge
 Getinge
 Brännarp
 Harplinge
 Gullbrandstorp
 Söndrum
 Halmstad N.
 Halmstad C. (12)

50 m. sekund. (50 m. seconds)
 Km/h. (km/h.)
 0,0 0,53
 1,4 1,33
 2,4 2,32
 3,6 3,31
 4,7 4,30
 5,7 5,29
 6,8 6,28
 7,9 7,27
 8,9 8,26
 10,0 10,25
 11,0 11,24
 12,1 12,23
 13,1 13,22
 14,2 14,21
 15,2 15,20
 16,3 16,19
 17,3 17,18
 18,4 18,17
 19,4 19,16
 20,5 20,15
 21,5 21,14
 22,6 22,13
 23,6 23,12
 24,7 24,11
 25,7 25,10
 26,8 26,9
 27,8 27,8
 28,9 28,7
 29,9 29,6
 30,0 30,5
 31,0 31,4
 32,1 32,3
 33,1 33,2
 34,2 34,1
 35,2 35,0
 36,3 36,0
 37,3 37,0
 38,4 38,0
 39,4 39,0
 40,5 40,0
 41,5 41,0
 42,6 42,0
 43,6 43,0
 44,7 44,0
 45,7 45,0
 46,8 46,0
 47,8 47,0
 48,9 48,0
 49,9 49,0
 50,0 50,0



1 Norsk tid
24 Svensk tid
Oslo

Kornsjö
Mon

Mellerud

Göteborg

Göteborg C. (5)

Sävenäs rangerbang (5)

Sävenäs tolst. (8)
Olshroken (9)
Gubbero

Göteborg C. (5)
Gubbero

Almedal
Presenten
Mörsdal nedre

Källered
Sagsjön
Lindome

Anneberg
Hedal
Kungsbacka

Fjärås
Lekarekulle
Åsa

Frillesås
Strävalla
Väröbacka

Åsklöster
Karrad
Tönngaberg

Varberg (9)

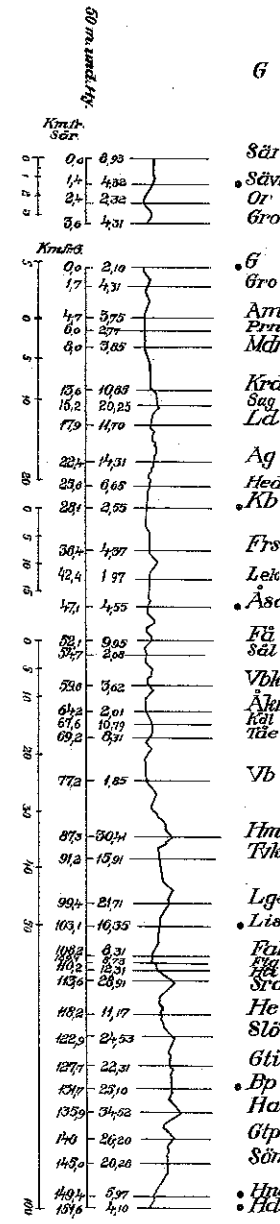
Hinle
Tvååker

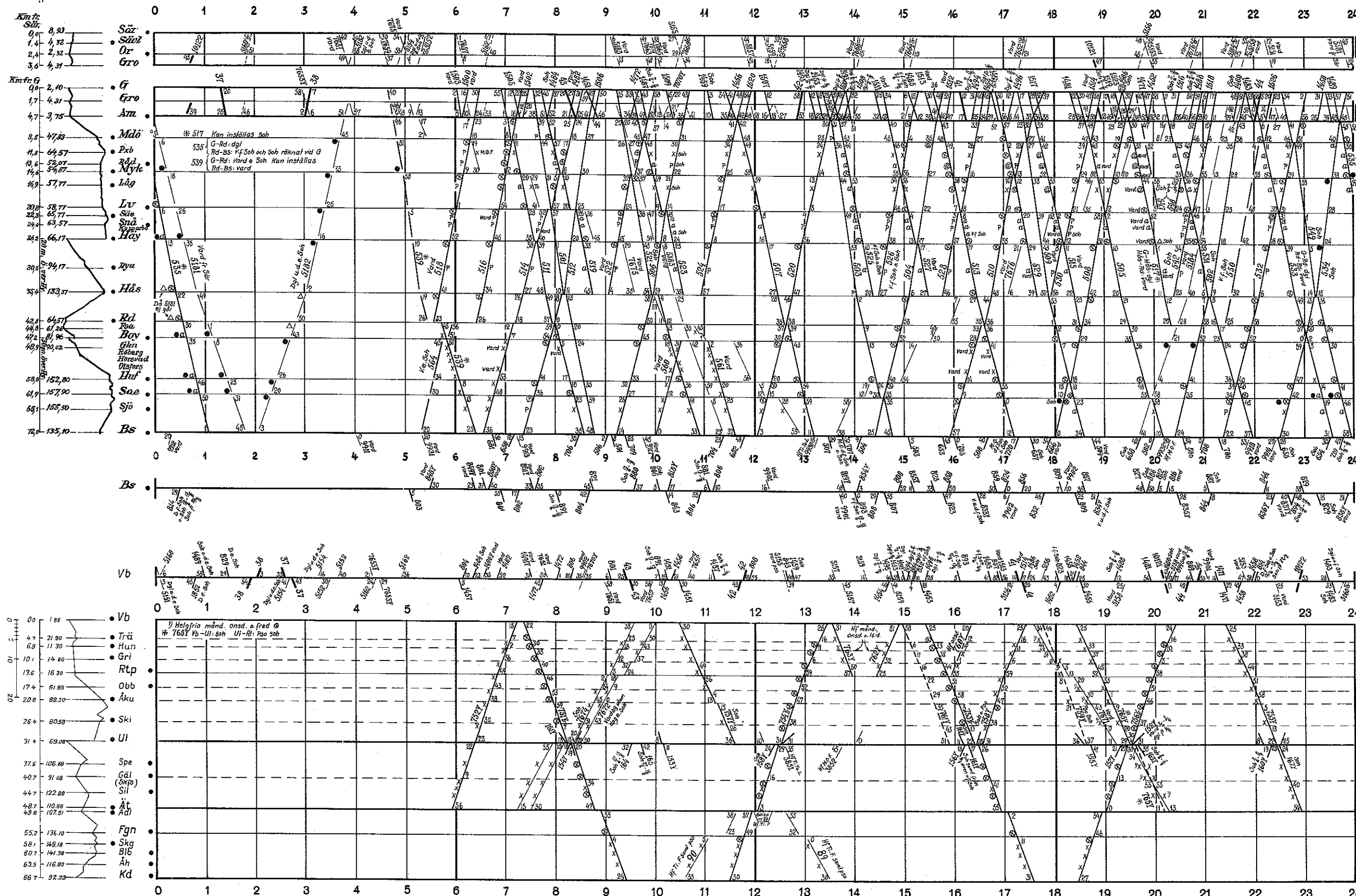
Långås
Lisbro (obevakad)
Folkenberg (9)

Höberg
Stöinge
Gellinge

Brännarp
Harplinge
Gullbrandstorp

Söndrum
Halmstad N
Halmstad C. (12)



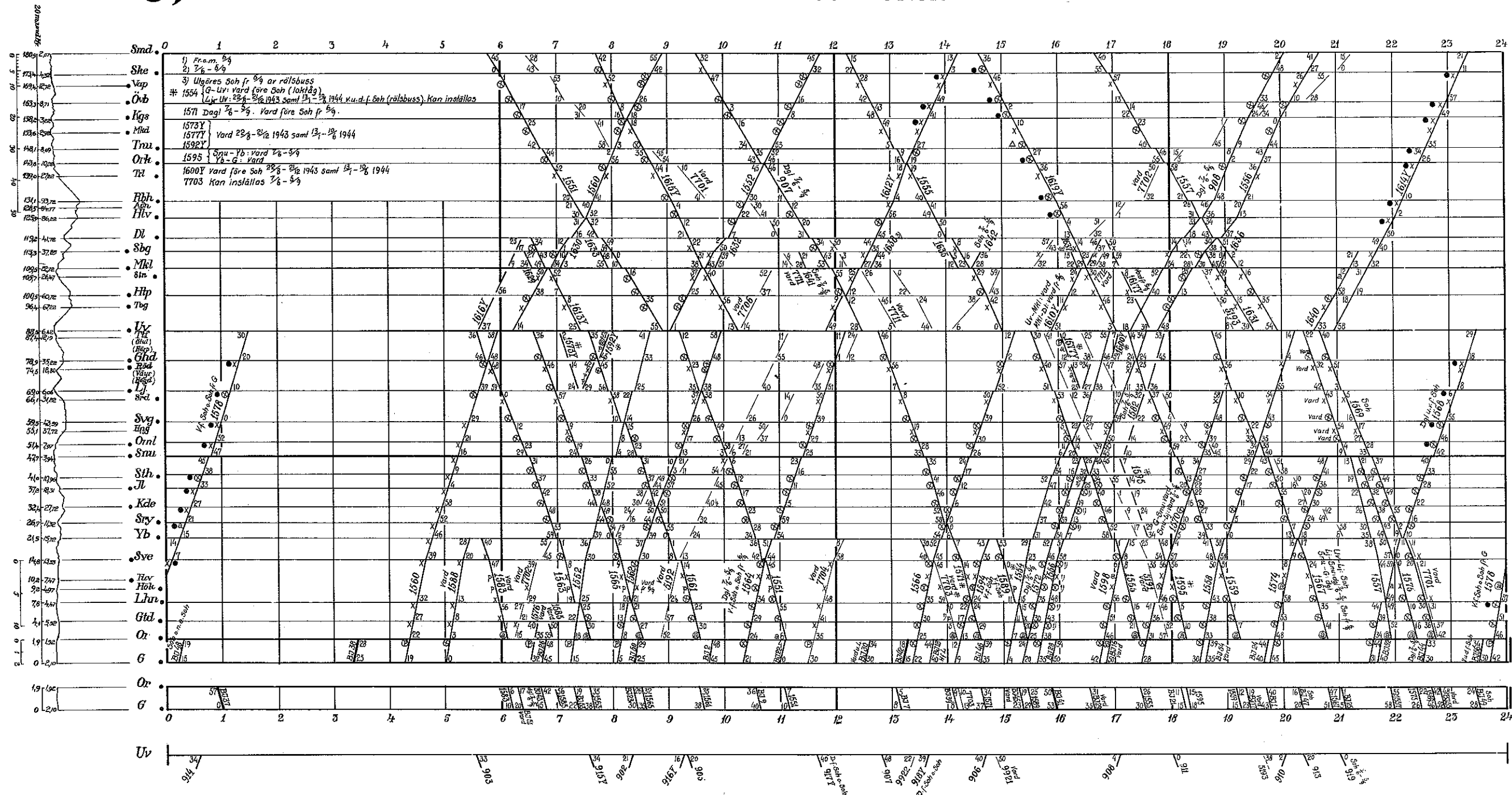


- Svenäs rangerbang. (5)
- Svenäs lokst. (5)
- Olskroken (5)
- Grubbero
- Göteborg C (5)
- Grubbero
- Almedal
- Mölnåls övre
- Pixbo
- Röda stock
- Mölnlycke
- Längnäs
- Landvetter
- Skutared
- Snåkered
- Lappared (prov hp)
- Harryda
- Rya
- Hindås
- Rävlanda
- Farssa tegelbr. (obevakad)
- Bollebygd
- Grönkullen
- Röberg (prov hp)
- Horsvåg (prov hp)
- Ölsfors (prov hp)
- Hultafors
- Sandared
- Sjömarken (obevakad)
- Borås C. (25)
- Borås C. (25)
- Varberg (9)
- Varberg (9)
- Träslöv
- Hunnestad
- Grimeton
- Rolfstorp
- Obbhult
- Åkulla
- Skinnarhyngen
- Ullared (25)
- Spetsebo
- Gällared (Skogsforsen, km 42,5)
- Silvergärde
- Åtran
- Adalen
- Fegen
- Skogsgårde
- Ballabo
- Åhytte
- Kinnared

SJ

9 Trafiksektionen

fr. o. m. 7 juni 1943 Nr 143 9 ts

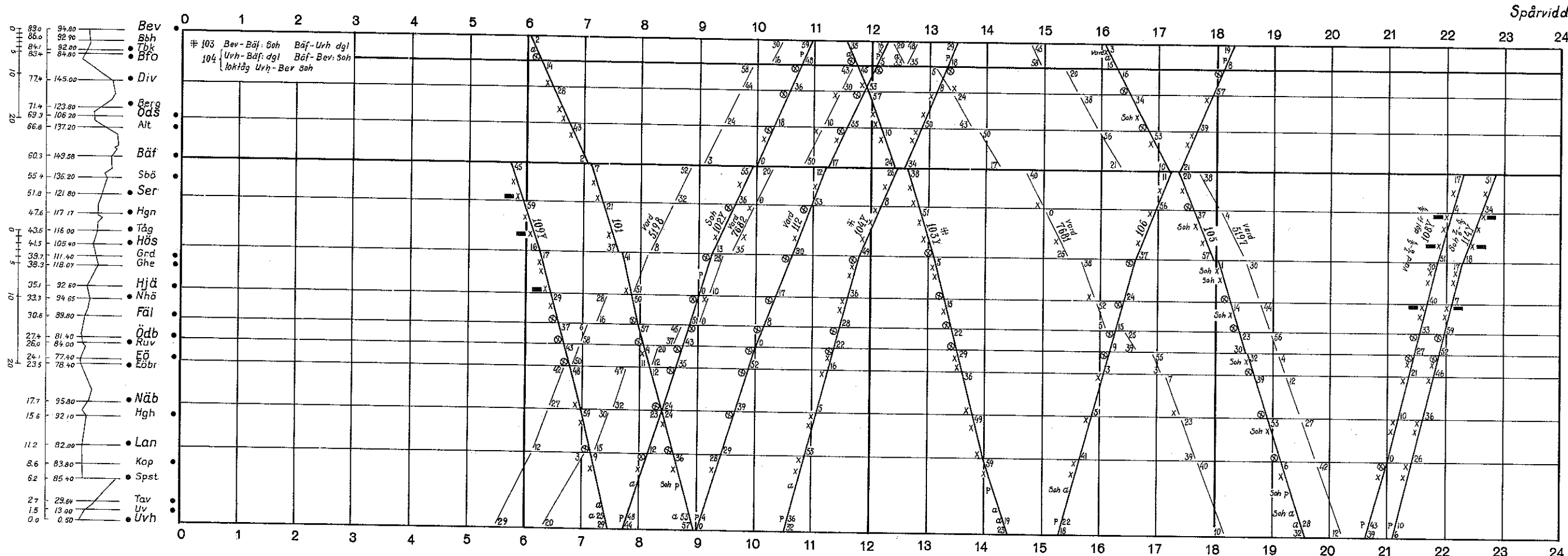
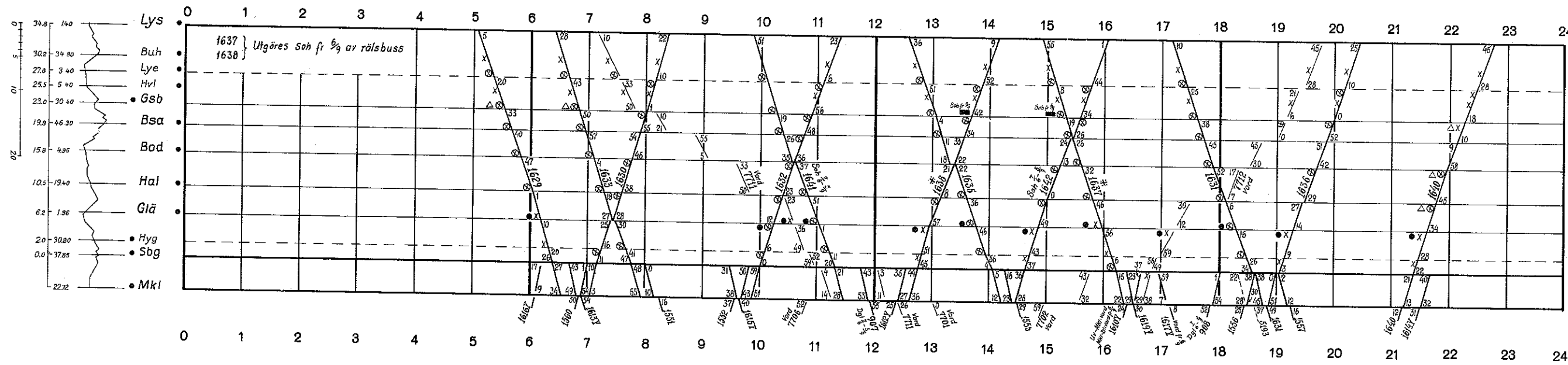


- Strömstad
- Skee
- Varp
- Överby
- Kragenäs
- Njälkeröd
- Tanum
- Orrekläpp
- Trätälanda
- Rabbalshede
- Månstorp (red. t.v.)
- Hällevadsholm
- Dingle
- Smedberg
- Munkedal
- Salkällan
- Hogstorp
- Torsberg
- Uddevalle C. (9)
- Tänstadsåmnen (red. t.v.)
- Göteborg, nr. 86.0
- Höjenorp, nr. 83.0
- Groha
- Kesteröd
- Västerg., nr. 73.0
- Höggeröd, nr. 72.0
- Ljunghäls
- Skatteröd
- Svenshöggen
- Hällungen
- Ödsmål
- Sterungsund
- Stora Höga
- Jörlanda
- Kode
- Skåby
- Kungälv's Ytterby
- Säve
- Truva
- Hökälla
- Lillhagen
- Göteborg-Tingstad (5)
- Olskroken (5)
- Norra uppspåret
- Göteborg C. (5)
- Olskroken (5)
- Norra nedspåret
- Göteborg C. (5)
- Uddevalle C. (9)

SJ

Trafiksektionen 9

fr. o. m. 7 juni 1943 Nr 143 9 ts



Spårvidd 891mm

