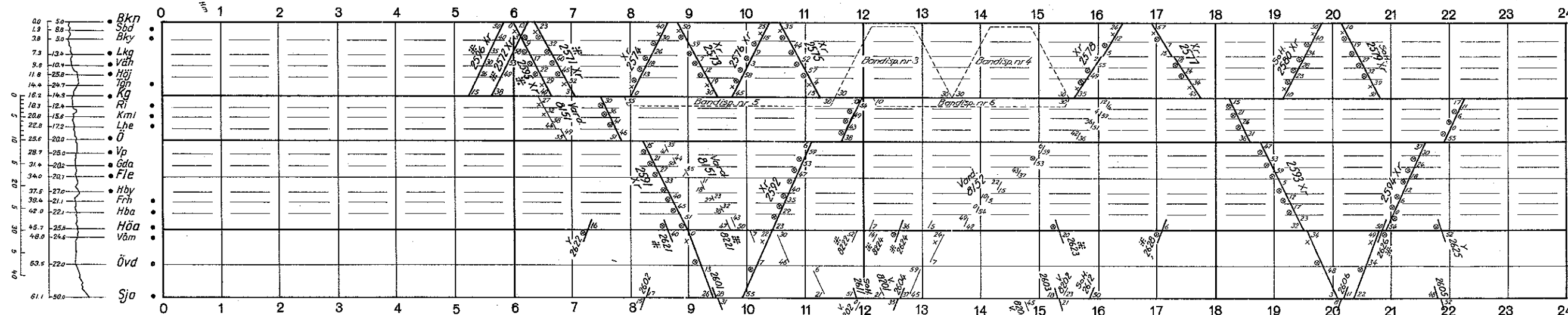
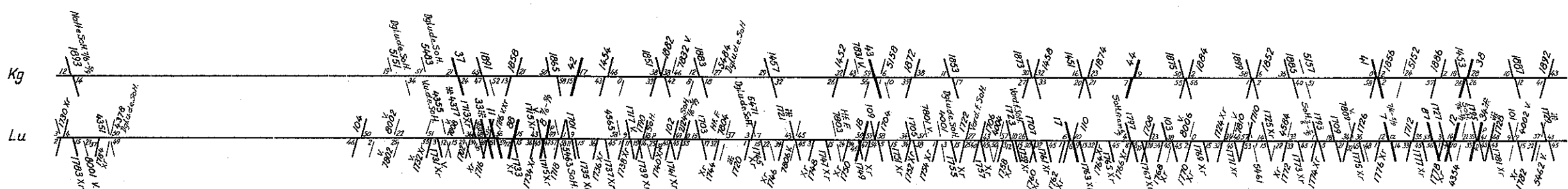
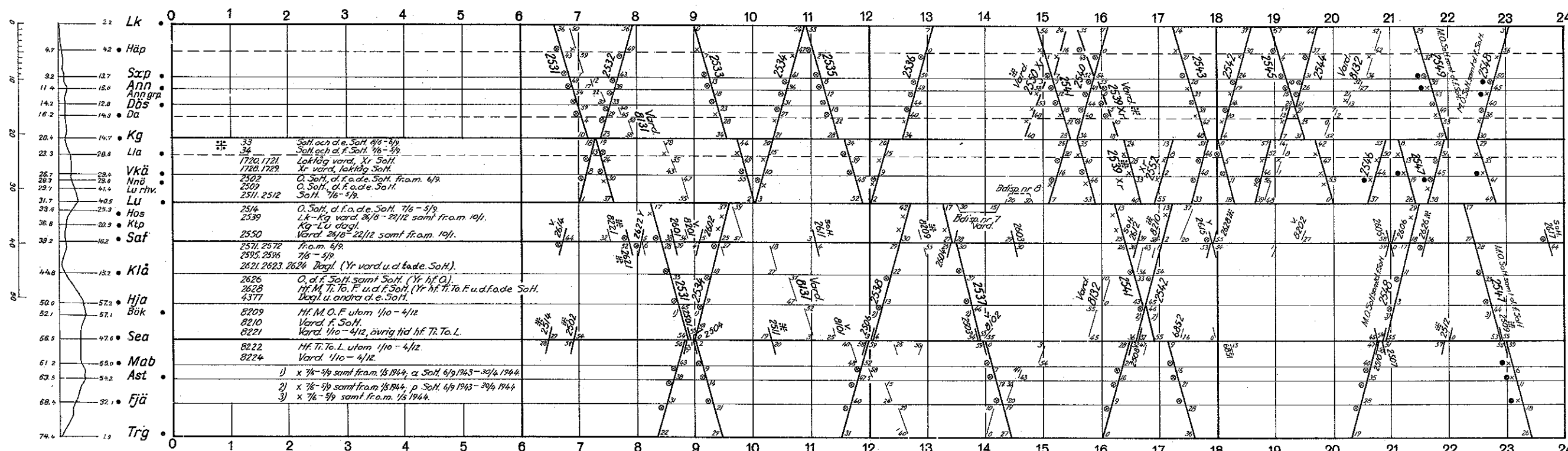


SJ

28 Trafiksektionen

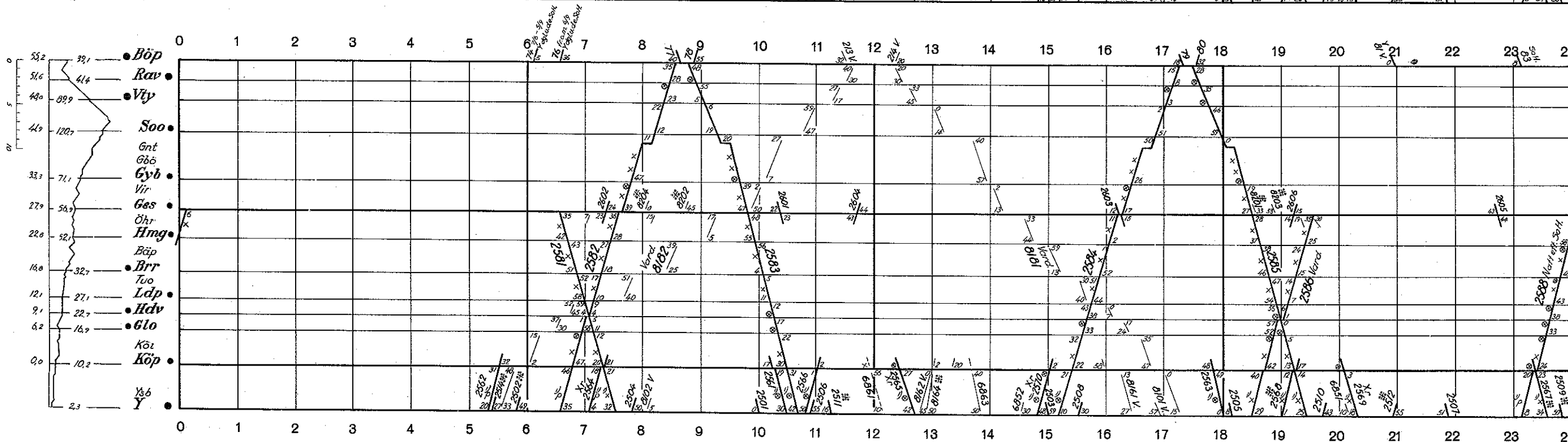
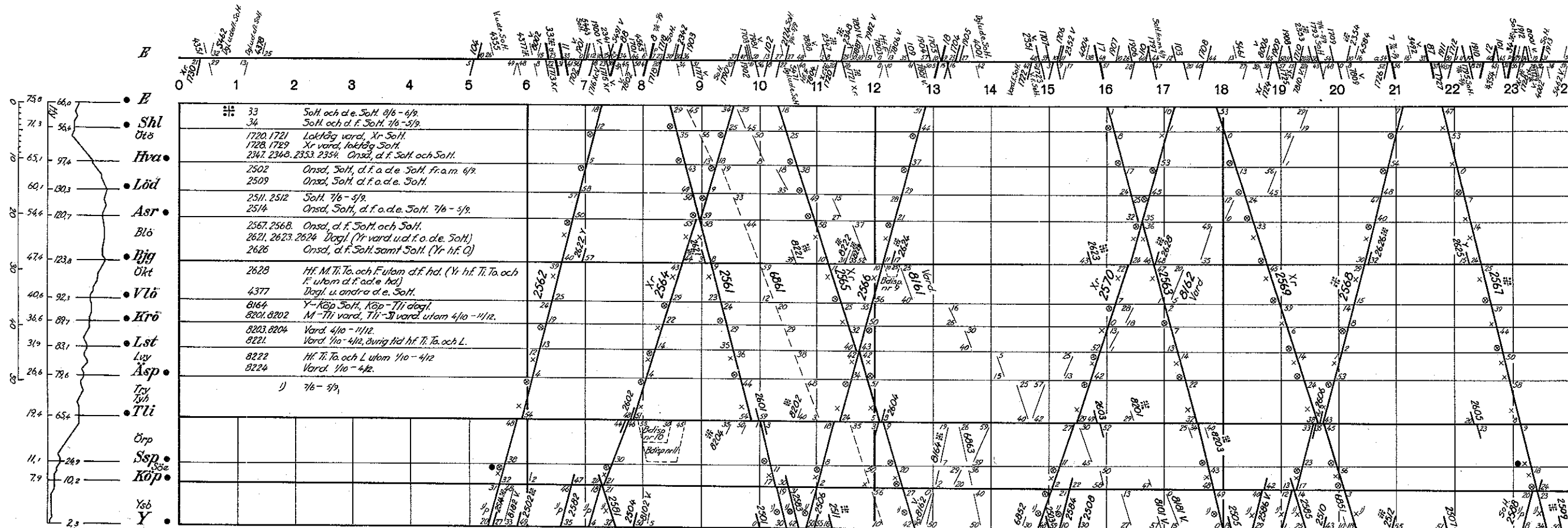
fr. o. m. 7 juni 1943 Nr 143 28 ts

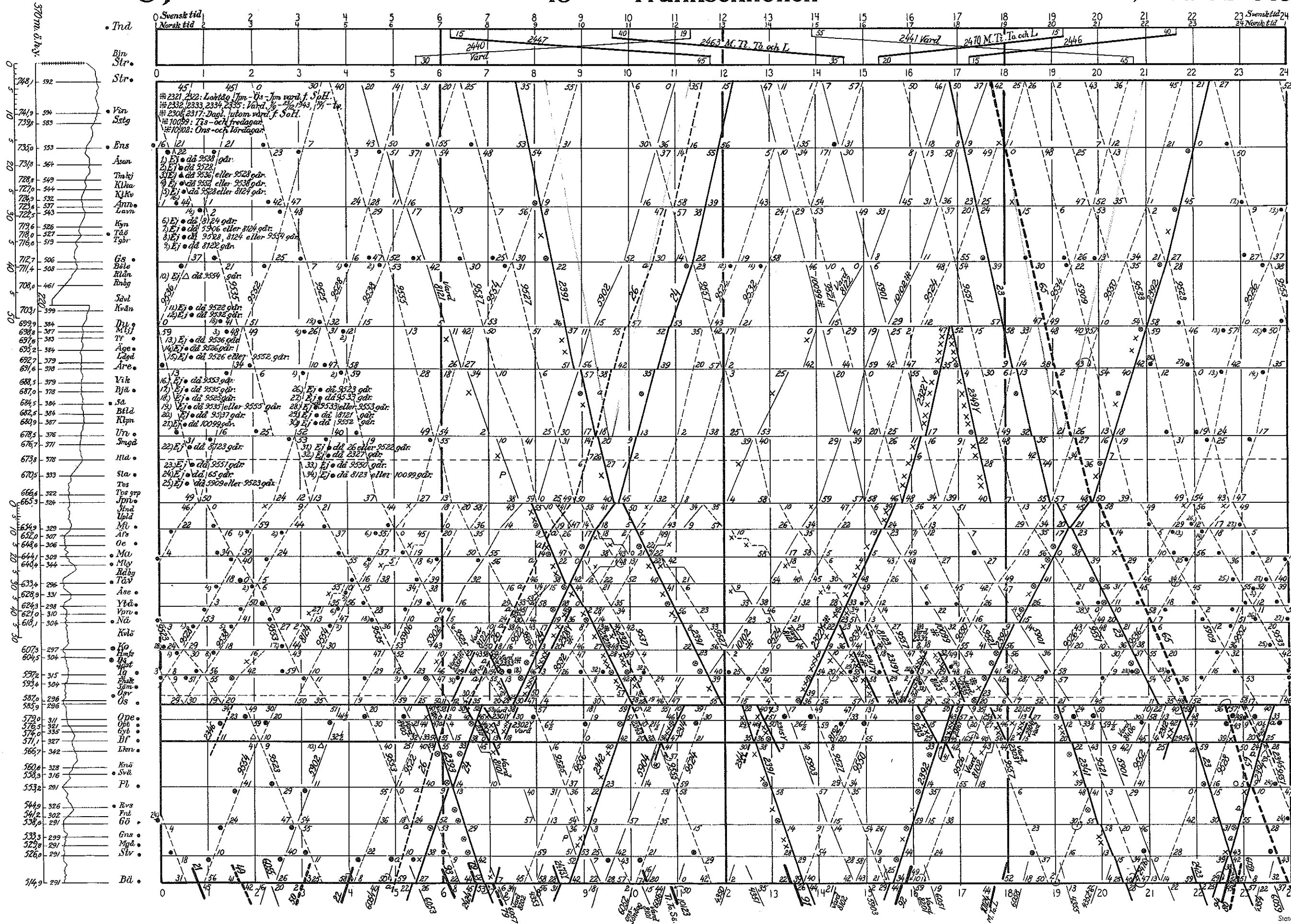


SJ

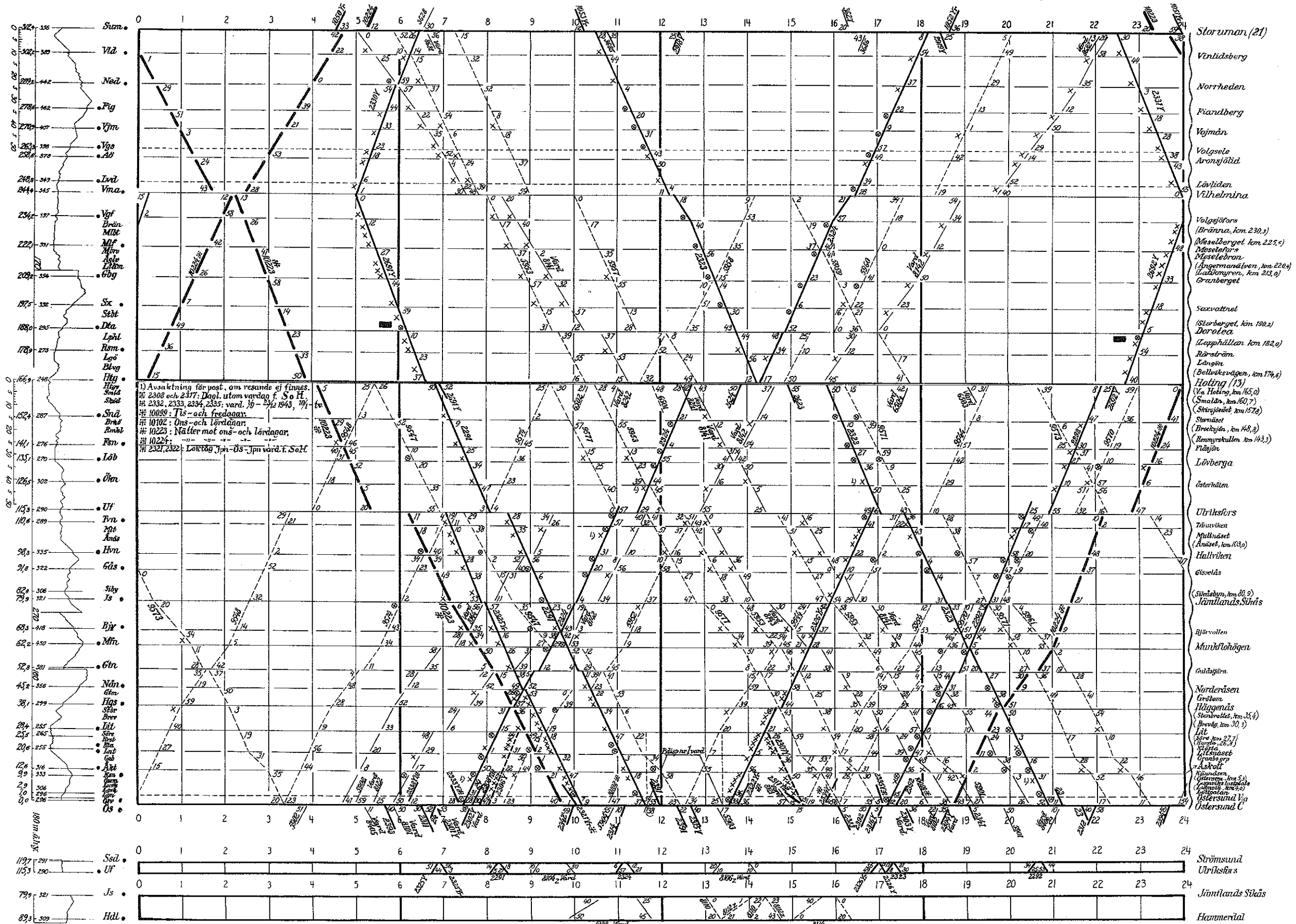
28 Trafiksektionen

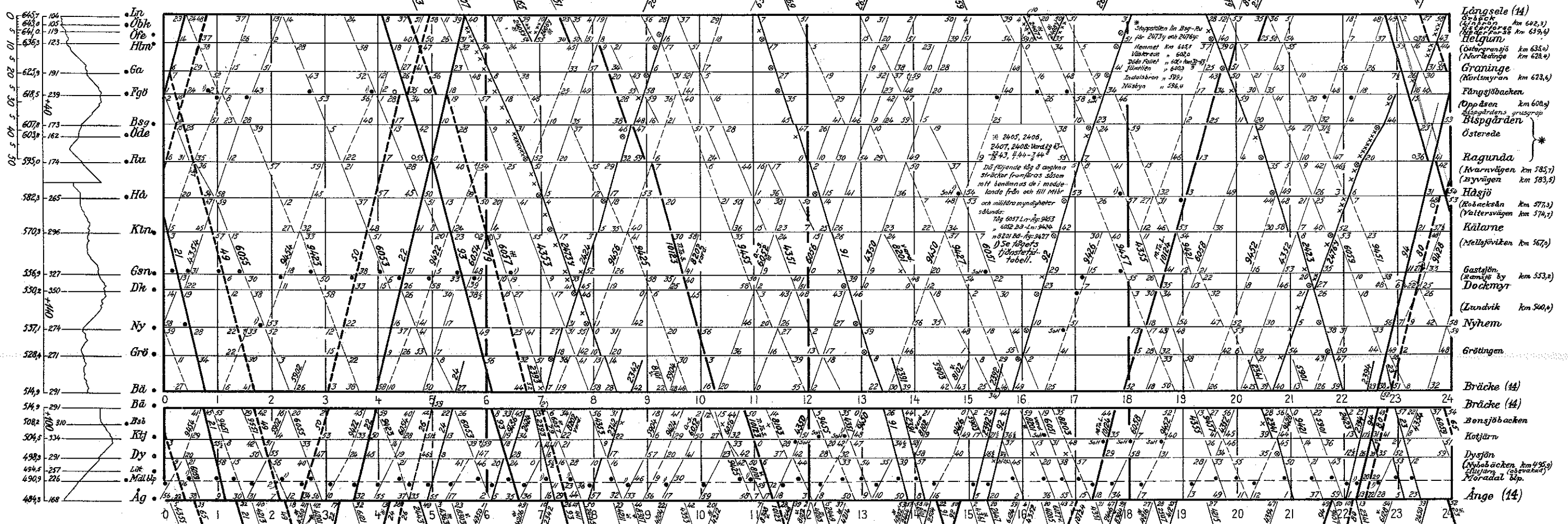
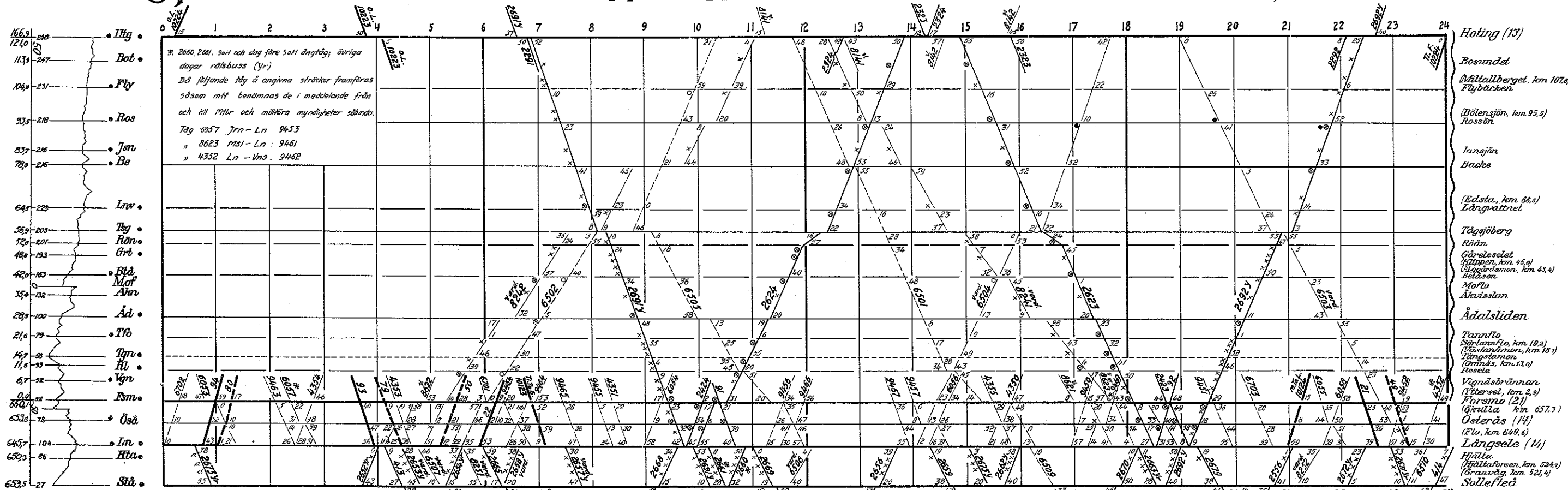
fr. o. m. 7 juni 1943 Nr 143 28 ts

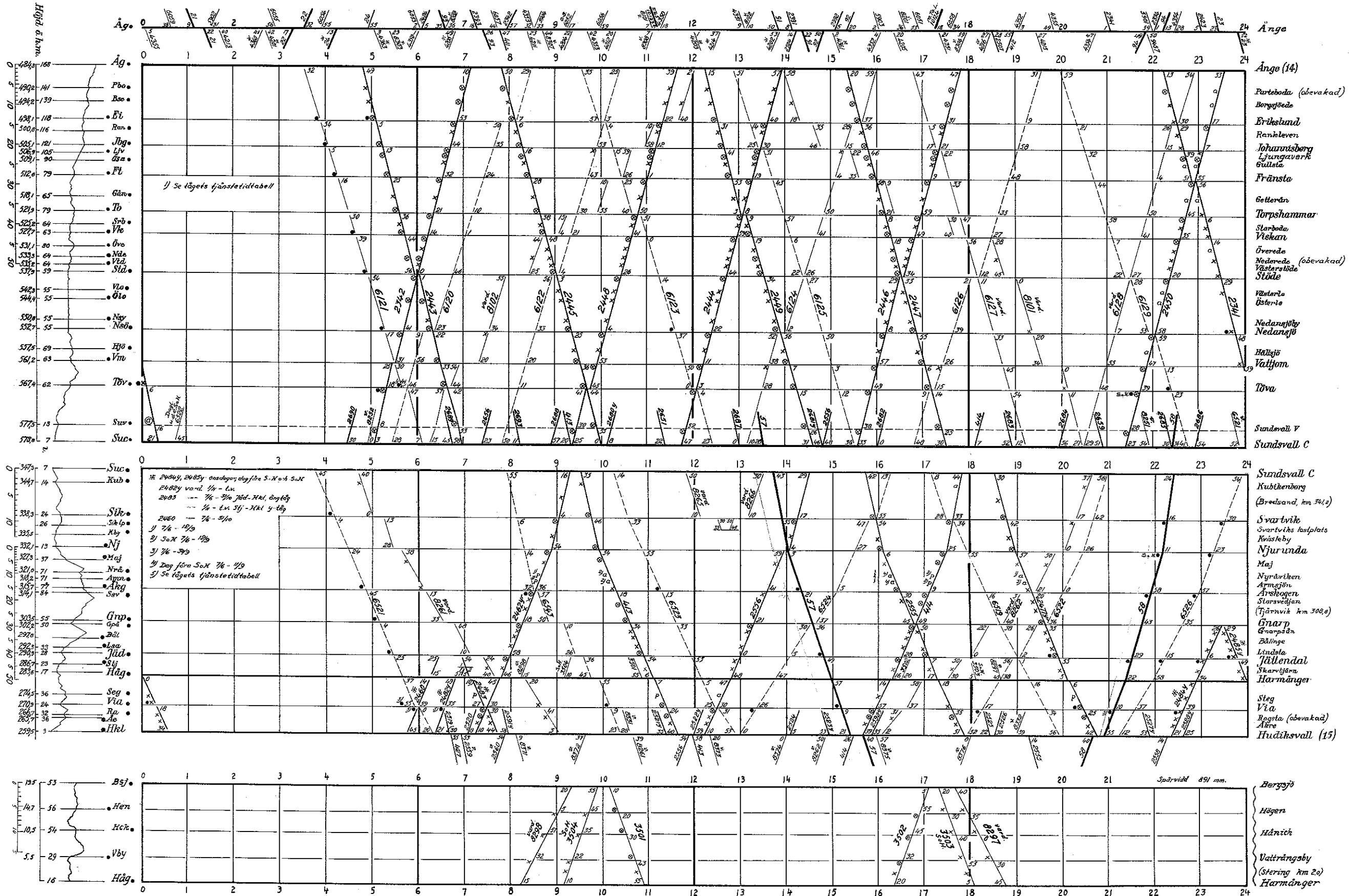




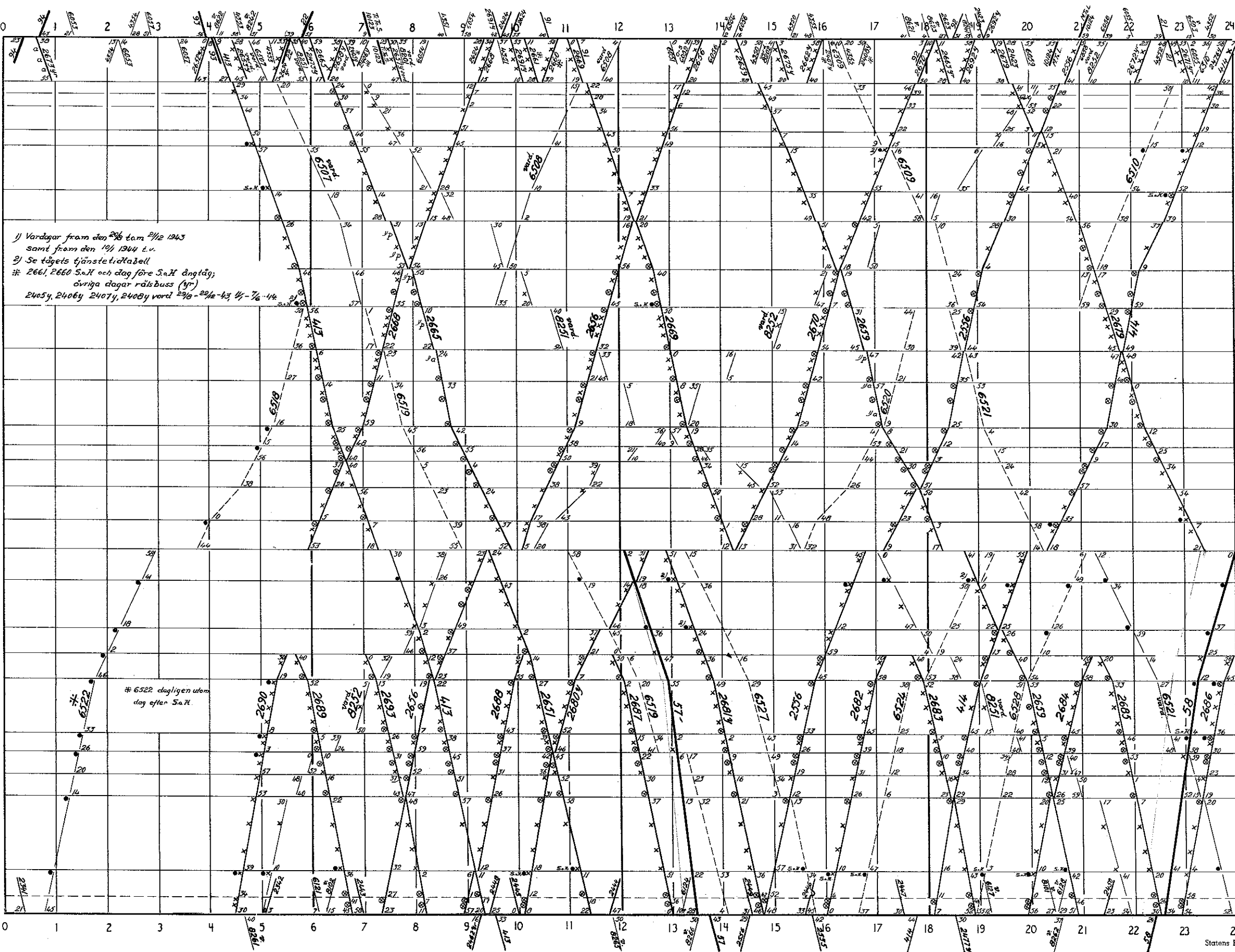
- Trondheim
- Brudslöjan
- Storlien
- Storlien
- (Rogön, km 74,0)
- (Snasabügen, km 73,6)
- Enafor
- (Åsan, km 731,8)
- (Timmerhøjjan, km 728,8)
- (Alaska, km 727,0)
- (Klockarvågen, km 724,9)
- Ånn
- (Landverksvägen, km 722,5)
- (Kyllän, km 719,6)
- Tängbøle
- (Tängbølebron, km 716,6)
- Gevsjön
- (Bøle, km 711,1)
- (Rullän, km 709,6)
- (Rännberg, km 708,0)
- (Sundsvollen, km 703,1)
- (Avarnän, km 702,2)
- Duved
- (Mullfjället, km 698,8)
- Tegelors
- Angena
- (Lundsgården, km 692,7)
- Åre
- (Vik, km 688,5)
- Björnänge
- Sä
- (Brattland, km 682,5)
- (Kläppen, km 680,9)
- Undersåker
- (Stånggårde, km 676,7)
- Hällanå
- Slagsån
- (Tassön, km 666,8)
- Tassön (obekad)
- Järpen
- (Stränd, km 662,5)
- (Upland, km 658,5)
- Mörsil
- Aggfors (obekad)
- Oche (obekad)
- Maltmar
- Mälby (obekad)
- (Ränningsberg, km 635,1)
- Trängsvikern
- Åsestugan (obekad)
- Yllern
- Vaplan (obekad)
- Nälän
- (Kvarnlösa, km 612,5)
- Kräkorn
- (Ljusmofors, km 606,5)
- Ånggård
- (Åsestugan, km 602,4)
- Täng
- (Fällskogolan, km 596,2)
- Östarmund V
- Ostersund C
- Ope
- Oppland
- Grytan
- Brunflo (13)
- Lochne (obekad)
- Knöva
- Svängingen
- Pilgrimstad
- Revsund
- Furunäset (obekad)
- Gällö
- Grimnäs
- Mälgården
- Slavre
- Bräcke (14)







- Ln •
- Ma •
- Stå •
- Ögd •
- Må •
- Gås •
- Lkm •
- Sozn •
- Fom •
- Pm •
- Asp •
- Nld •
- Jrv •
- Näs •
- Mä •
- Bsk •
- Lav •
- Vej •
- Dns •
- Bvä •
- Väl •
- Öa •
- Krf •
- Gdk •
- Eya •
- Frö •
- Söl •
- Ldc •
- Spk •
- Gu •
- Rmk •
- Mä •
- Ulj •
- On •
- Gom •
- Asb •
- Löv •
- Hsd •
- Frv •
- Hnl •
- Atn •
- Org •
- Hsy •
- Fos •
- Sär •
- Täl •
- Sen •
- Lög •
- Ind •
- Sic •
- Vy •
- Ly •
- Tra •
- Ösd •
- Sök •
- Sbr •
- Klk •
- Hll •
- Bät •
- Sir •
- Suv •
- Esp •
- Suc •



1) Vardagar fram den 2/6 tom 2/12 1943
 samt fram den 1/1 1944 t.v.
 2) Se tågets tjänstetidschema
 3) 2661, 2660 Sa.H och dag före Sa.H ångtåg;
 övriga dagar rälsbuss (gr)
 24054, 24064 24074, 24084 vord 2/9 - 2/12 - 4/3 - 7/6 - 14

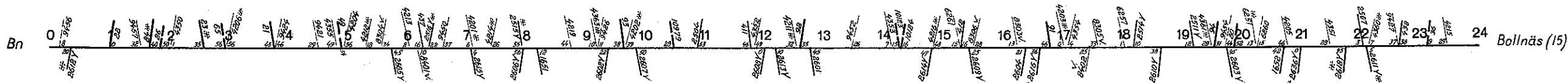
6522 dagligen utom
 dag efter Sa.H.

- Långsele (14)
- Hjälla (Hjällaforsen, km 52,7)
(Granväg, km 52,1,4)
- Sollefteå
- Övergård
- Multrå
- Gårdnäs (oberakad)
- Lökorn
- Skadom
- Panom
- Prästmon
- Asoby (Åmarn, km 44,9)
- Nyländ
- Järholm
- Näs
- Vittarlänns kyrka
- Dollstabruk
- Lavallen
- Väja
- Dynäs
- Bruksvägen
- Välånget
- Öd
- Kramfors
- Gudmundrå kyrka
- Flöja
- Frånö
- Kråfå
- Strömnäs
- Lundo
- Sprängsviken
- Gustavsvik (oberakad)
- Rönvik (Åmarn, km 44,9)
- Veda
- Utansjö
- Oringen
- Grylljom
- Ålandsbro
- Lövrik
- Härnösand
- Fällövik
- Hällensland
- Årtjärn
- Enistring
- Hussjöby
- Västansjö
- Söråker
- Torsböda
- Slavreviken
- Lögdesjön
- Indalsälven
- Sörberge
- Vivstavarv
- Kivsta
- Timrå
- Åstrand
- Skönvik (oberakad)
- Sundsbruk
- Kliskan
- Huli
- Bergåker
- Selånger
- Sundsvall V
- Sundsvall E
- Sundsvall C

SJ

15 Trafiksektionen

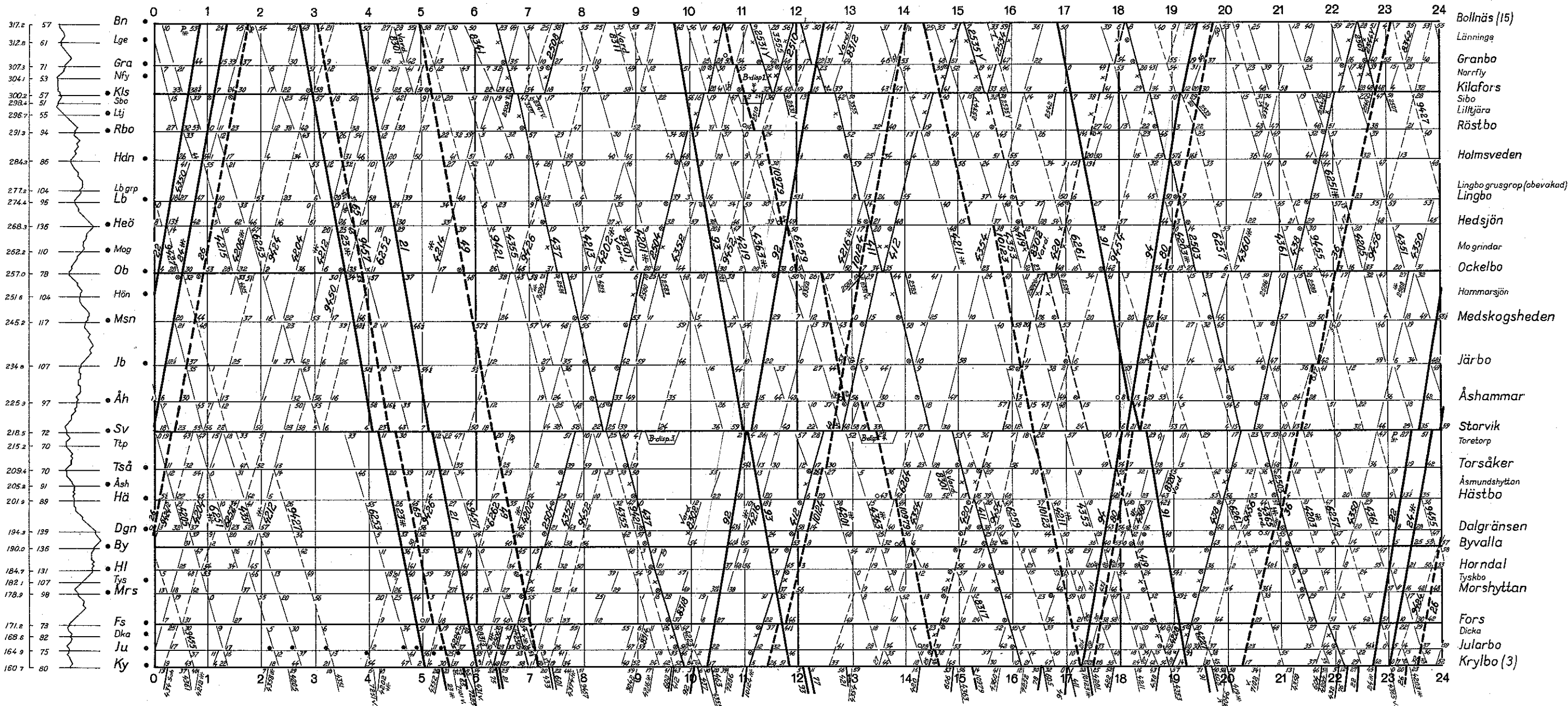
fr. o. m. 7 juni 1943 Nr 143 15 ts



22: P-galler vid Sv 1/2-2, vid Bn och Ls 1/2-2.
 23: Från Åg dgl 2-2, från Åg pso
 24: " Ky "

Då följande tåg å angivna sträckor framförs som mt.,
 benämnas de i meddelanden från och Lill Mtbr och
 militära myndigheter sålunda:
 Tåg 4201 Åg-Ky: 9431. Tåg 4216 Ky-Åg: 9423.
 " 4203 Åg-Sv: 9425. " 4360 Ky-Åg: 9422.
 " 4211 Åg-Ky: 9453. " 4363 Åg-Ky: 9423.
 " 4212 Ky-Sv: 9450. " 4365 Sv-Ky: 9425.

2305, 2306: Vard 28-29/12 1943, 1/1-1/2 1944.
 4201, 4202, 4203, 4205, 4212, 4214, 4216, dgl u de Soh
 (Se även vidstående.)
 6251: Vard från Ls.



SJ

15 Trafiksektionen

fr. o. m. 7 juni 1943 Nr 143 15 ts

