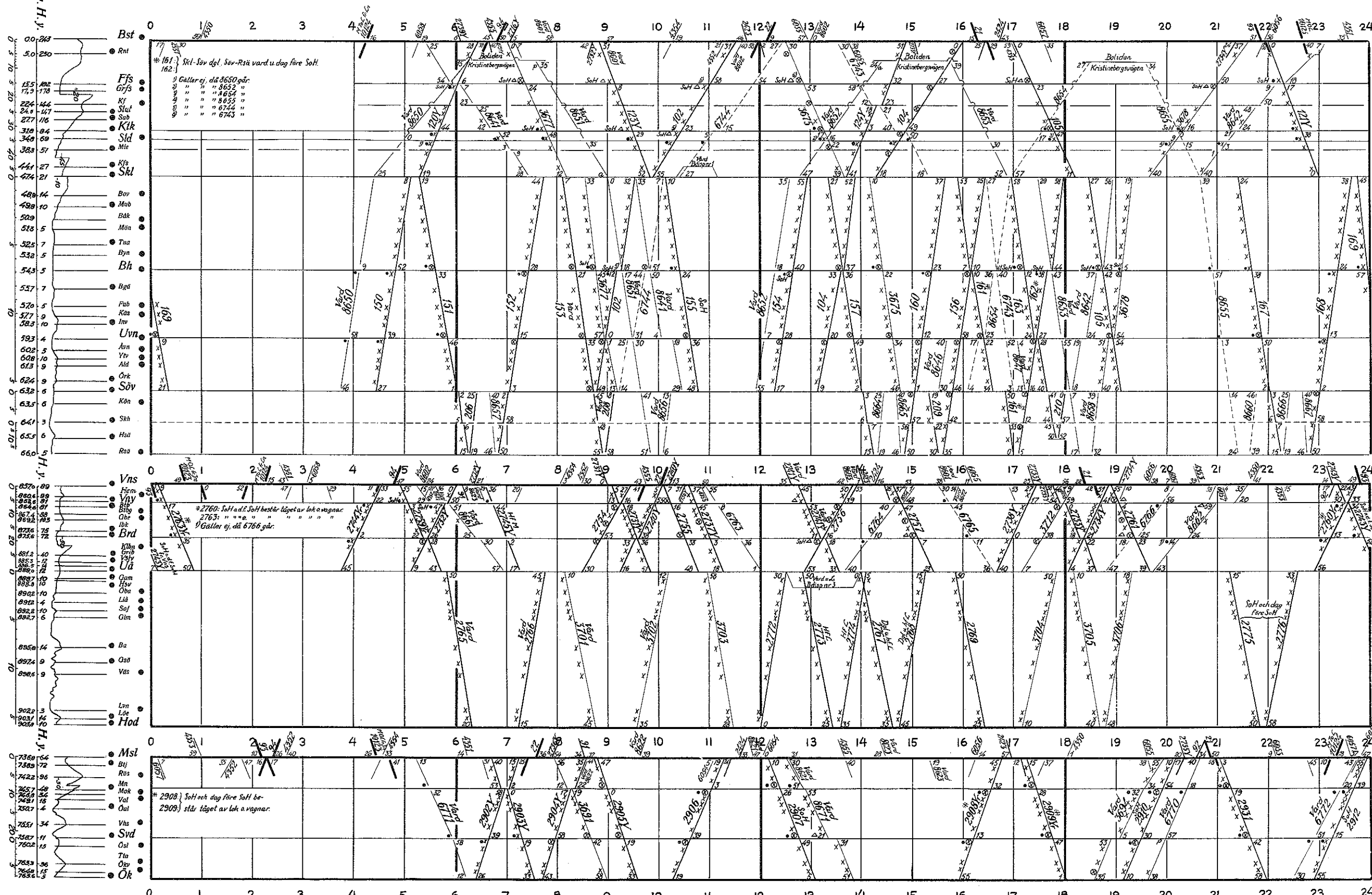


SI

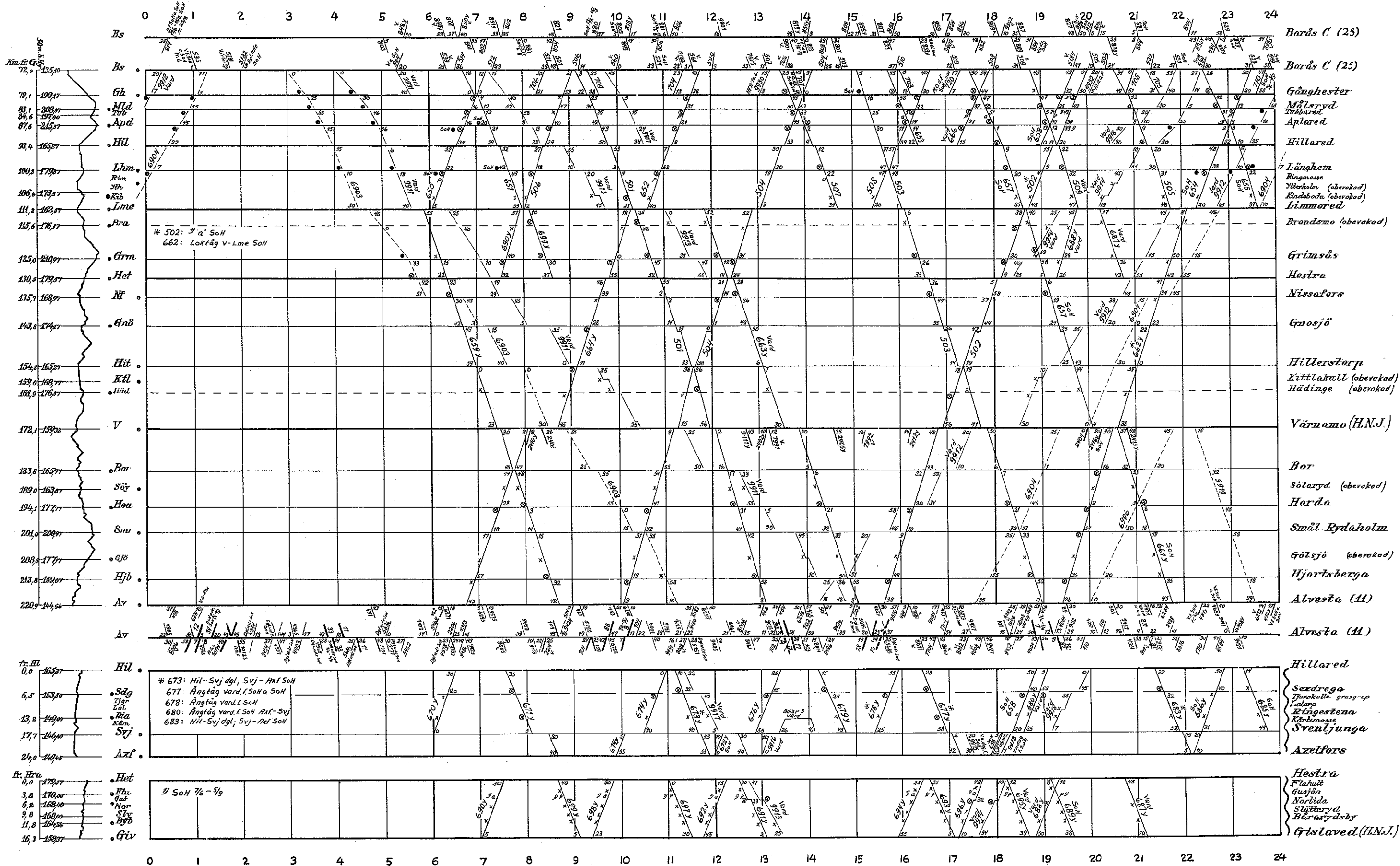
# 21 Trafiksektionen

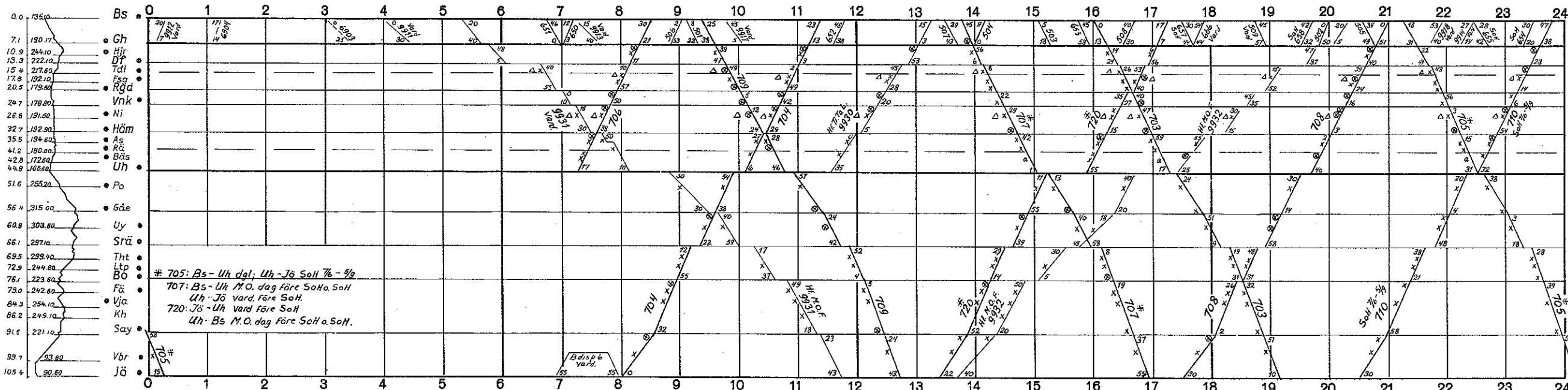
fr. o. m. 7 juni 1943 Nr 143 21 ts

100 m. ö. H. j.

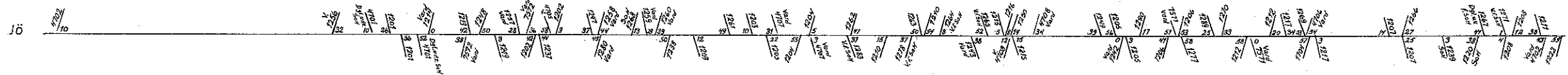


- Bastuträsk
- Röjnoret
- Finnforsfallet  
(Grundfors, km 17.9)
- Krångfors  
(Slut, km. 24.5)
- Slavbäck
- Klutmark
- Slind
- Medte
- Klöntors
- Skellefteå stad
- Boviksvägen
- Mullberget
- Brattåtern
- Morön
- Tuvan
- Bergsbyn
- Bergsholmen
- Bergsången
- Furubacken
- Klemensås
- Innerursviken
- Ursviken
- Åkerviken
- Ytterursviken
- Alderholmen
- Örviken
- Skelleftehamns övre
- Killingen
- Skelleftehamns nedre
- Hamnskär
- Rönnskär
- Vännäs
- Hemverket
- Vännäsby
- Brattbygd  
(Brattbygd, km 867.4)
- Gubbåsen
- Brännland
- (Klögårbacken, km 881.2)
- (Forsbacken, km 883.3)
- Verkstadsväxel (obekant)
- Umeå
- Gammliången
- Umeå hamnpårsväxel (obekant)
- Öbacka
- Lindgård
- Softehem
- Gimonäs
- Bergsöda
- Grönsjön
- Villands
- Lövön
- Lövbacken
- Holmsund
- Mellansel
- Brandfjäll
- Rödsberget
- Mollden
- Mo kyrka
- Västeråls
- Österåls
- Västerhus
- Självedad
- Oversjöla
- Tvillingsta
- Örnsköldsvik V.
- Örnsköldsvik C.

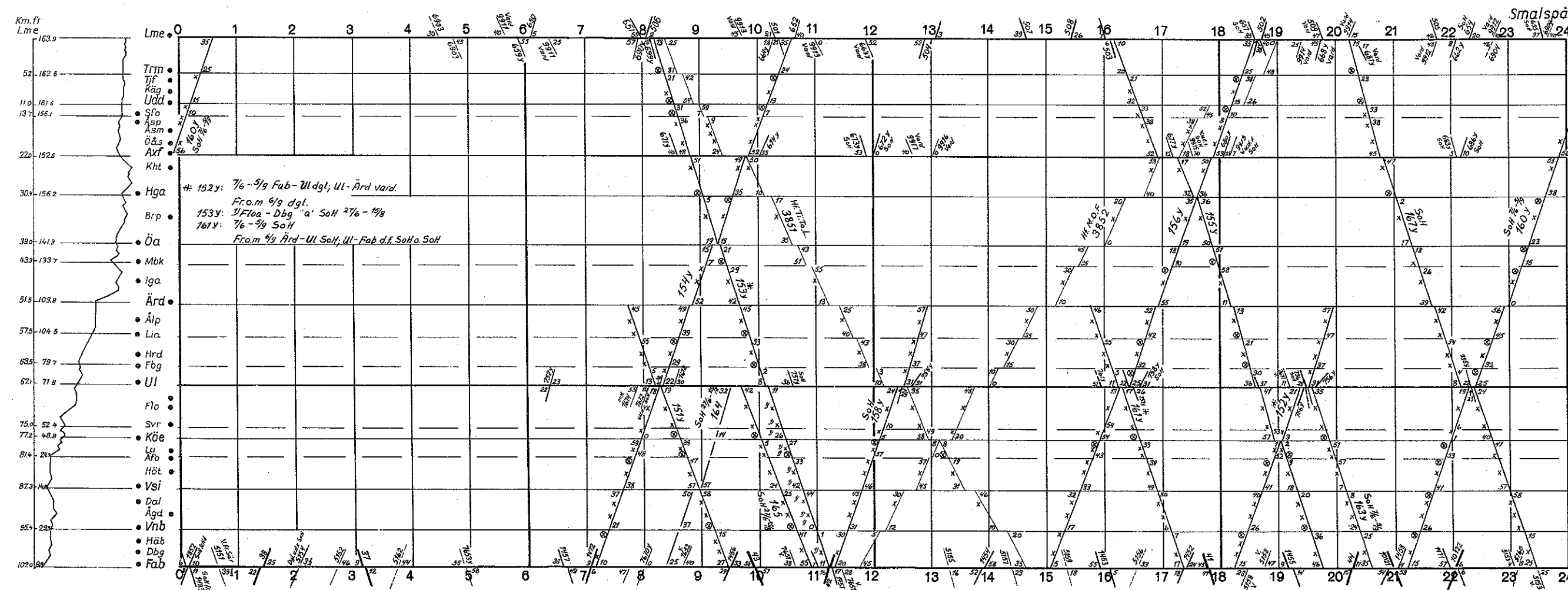




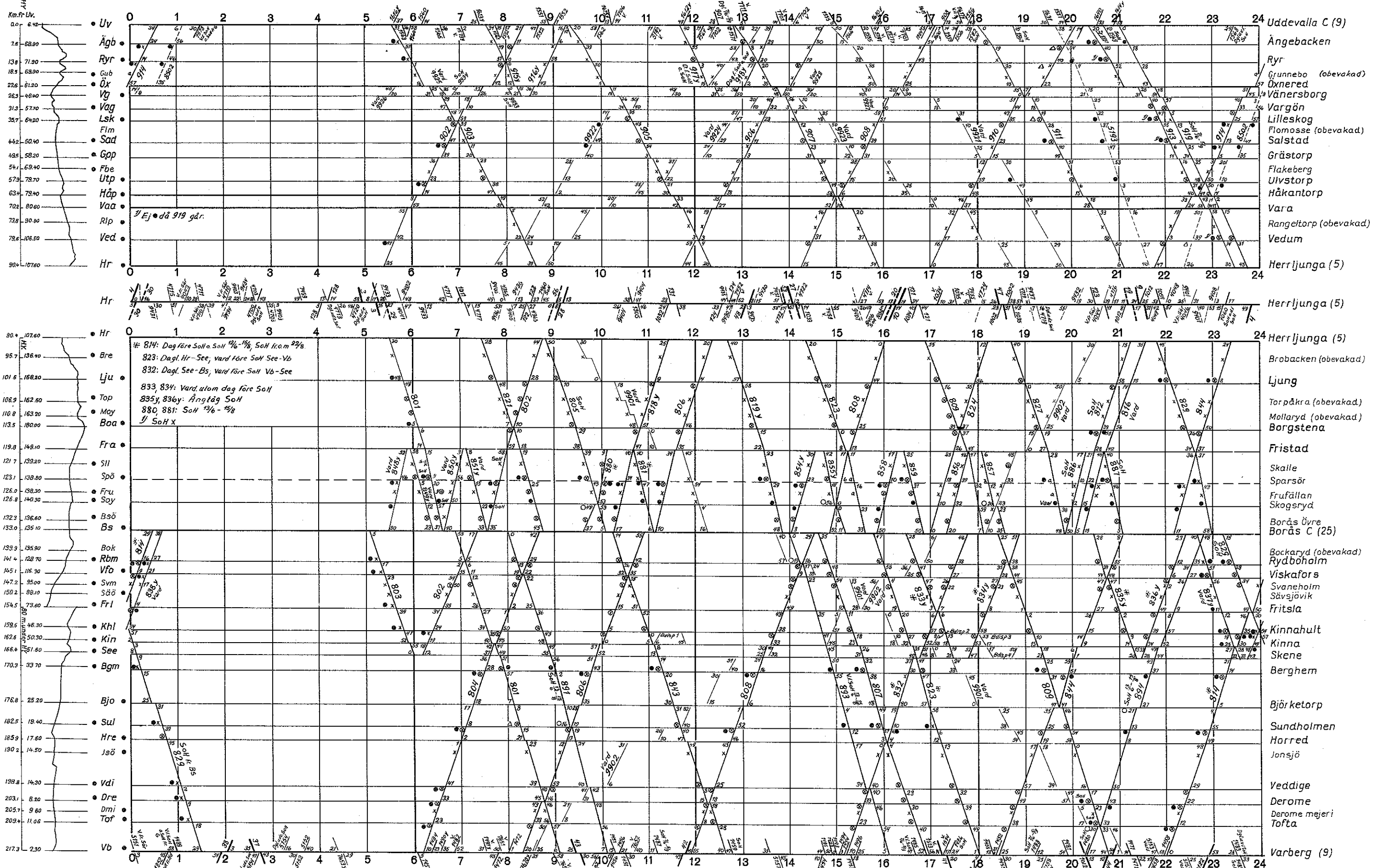
- Borås C (25)
- Gånghester
- Hjortryd
- Dalsjöfors
- Toarpdal
- Falkögl
- Rångedala
- Varnumskulle
- Nitta
- Hökerum
- Aspnäs
- Redvägsbrunn
- Brunnäs
- Ulricehamn
- Pinebo
- Gaitåsen (Obevakad)
- Ubbaredsby
- Strängsered
- Torhult
- Löcknatorp
- Bottnaryd
- Fläckebo
- Västra Jära
- Knutshult
- Sanderserydsby (Obevakad)
- Västerbrunn
- Industripåret
- Jönköping C (5)

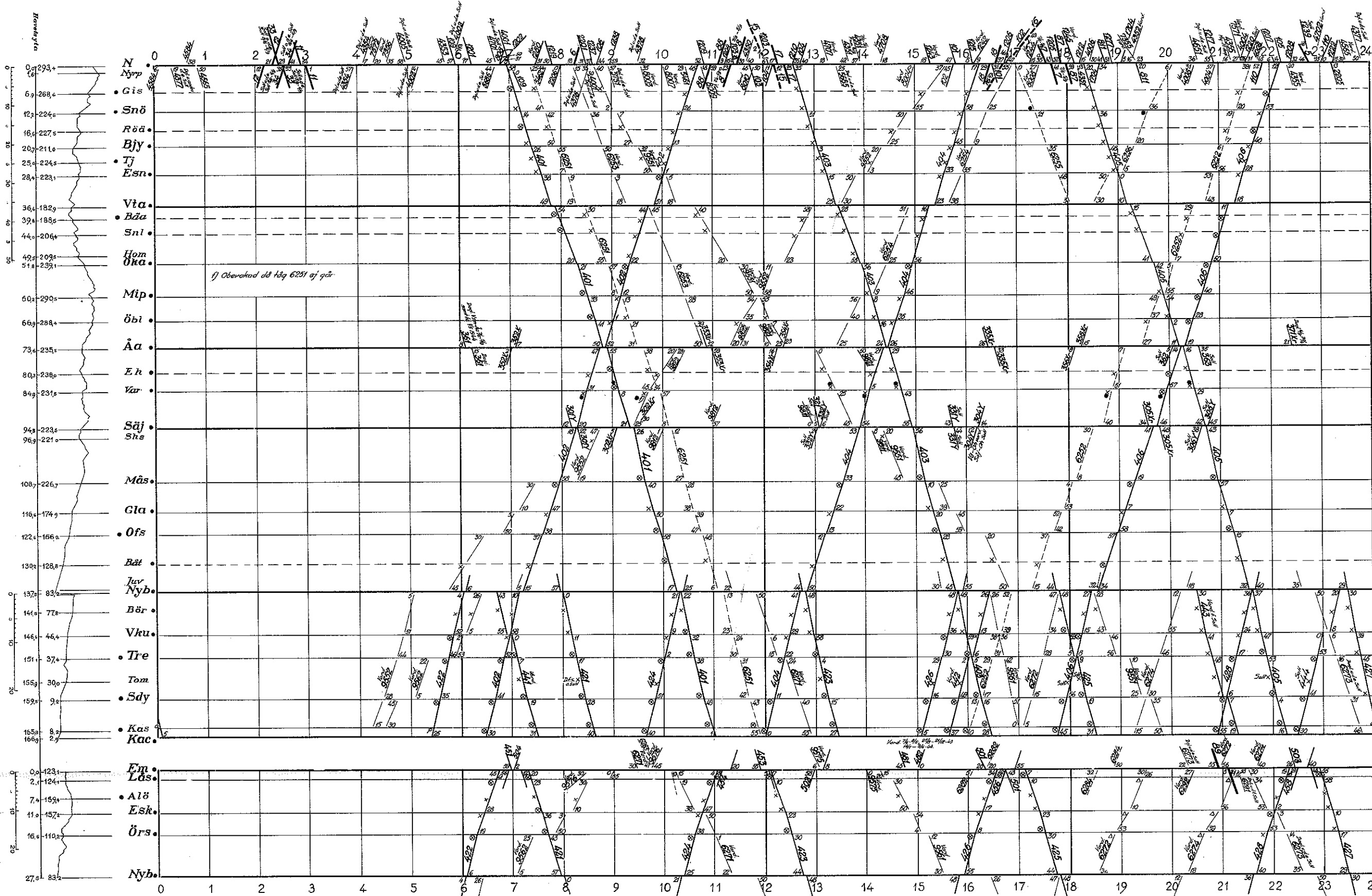


- Jönköping C (5)
- Limmared (25)



- Limmared (25)
- Tranemo
- Tjärfabriken (Kronäng)
- Uddebo
- Strömsfors
- Astarpssjö
- Astarpssosse
- Örsås
- Axelfors
- Karkashult
- Hölsjunga (Brunarp)
- Överlida
- Mjöback
- Inganäs
- Älvsered
- Älarp
- Lia
- Härsared
- Friðhemsberg
- Ullared (25)
- (Floasta)
- Svarträhed
- Köinge (Lunnagård)
- Atrafors
- (Hösten)
- Vessigebro
- Dal (Ägård)
- Vinberg (Hälleberg)
- (Dalsberg)
- Falkenberg (9)



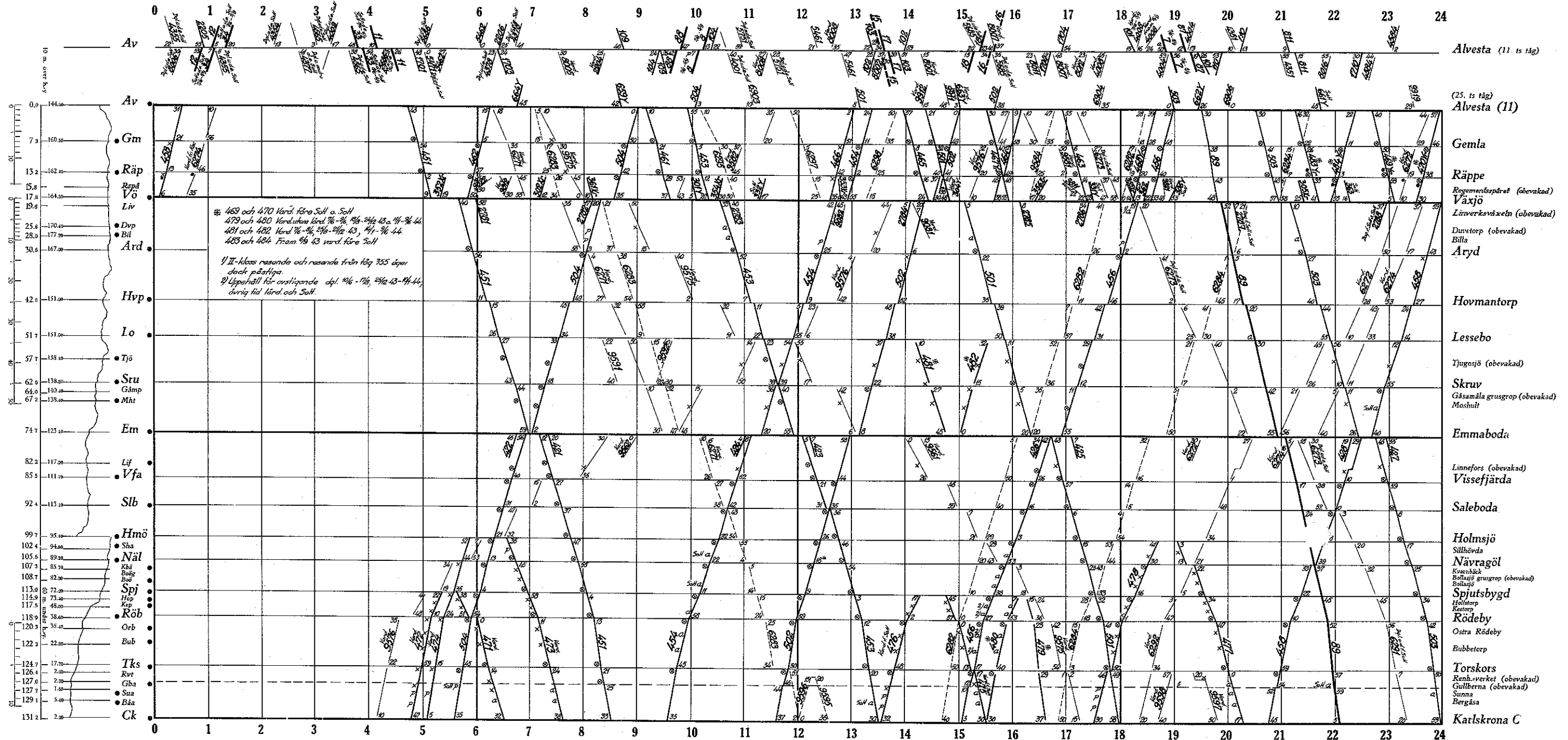


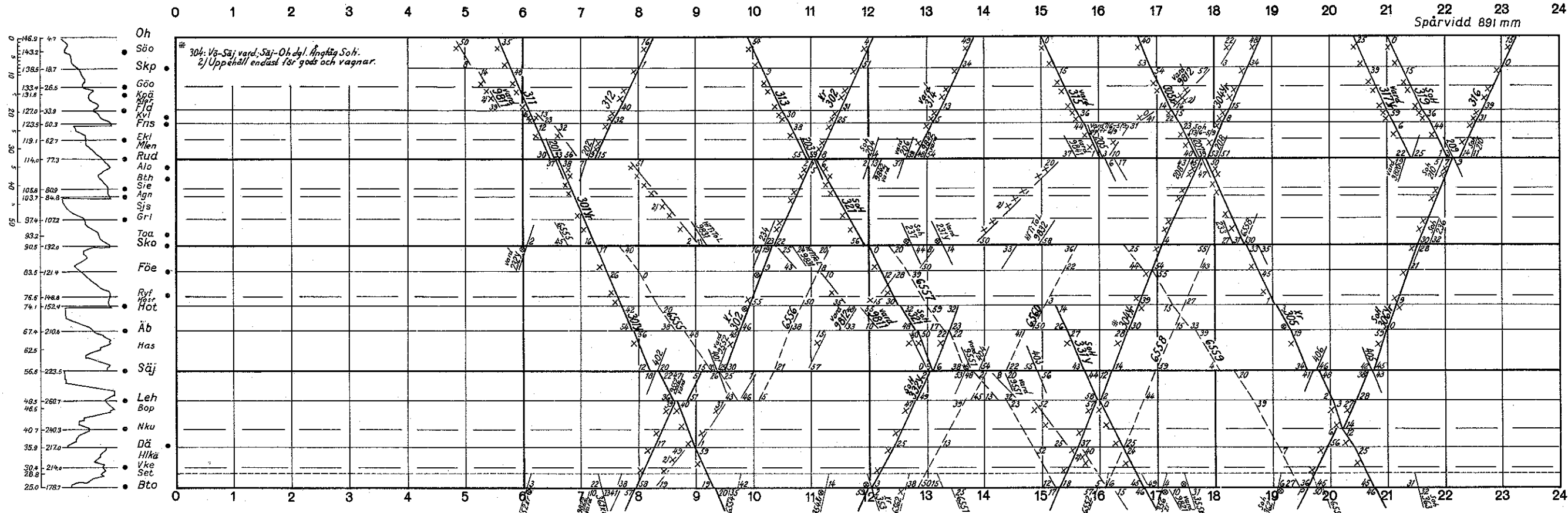
- Nässjö (1.)
- Nyarp (obevakad)
- Gissebäck (obevakad)
- Stensjön
- Råjenäs (obevakad)
- Björköby
- Tjunnaryd (obevakad)
- Ekenässjön
- Vetlanda (V.l.)
- Bäckседа (obevakad)
- Snärte (obevakad)
- Holm
- Österkorsberga
- Milletorp
- Ösjöbol (obevakad)
- Åseda
- Ekhörva (obevakad)
- Varshult
- Sävsjöström
- Skahus (obevakad)
- Målerås
- Gullaskruv
- Orrefors
- Brånahult (obevakad)
- Jularnas väg (obevakad)
- Nybro
- Börseryd (obevakad)
- Västrakulla
- Trekanten
- Tömtebyholm
- Smedby
- Kalmar S
- Kalmar C
- Emmaboda
- Lindås
- Alsjö (obevakad)
- Eskilsryd
- Örsjö
- Nybro

SJ

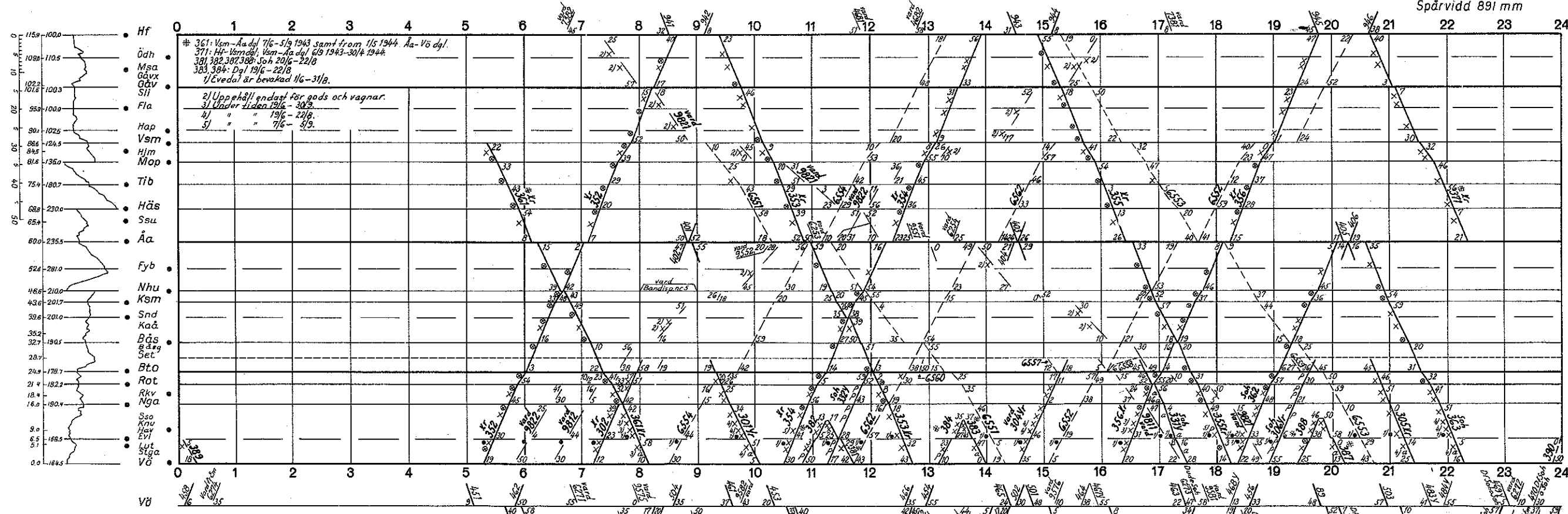
26 Trafiksektionen

fr. o. m. 7 juni 1943 Nr 143 26 ts





- Oskarshamn (N.O.J)
- Särbo
- Skorpeterp
- Grönskog
- Kopparhäll
- Kvismar
- Fliserud
- Kvillgarde
- Finsjö
- Ekhult
- (Målen, km 116,2)
- Ruda
- Alebo
- Basthult
- Sinnerskog
- Allgunnen
- Sjönäs
- Grönlid
- Torsmåla
- Skoghult
- Fröseke
- Rydefors
- Höhluts snickerifabrik
- Höhlutslätt
- Älghultsby
- Hageskruv
- Sävsjöström (26)
- Lenhovda
- Bostorp
- Näsbykulla
- Dädesjö
- Hälskärr
- Värendseke
- Sevedstorp
- Brittatorp

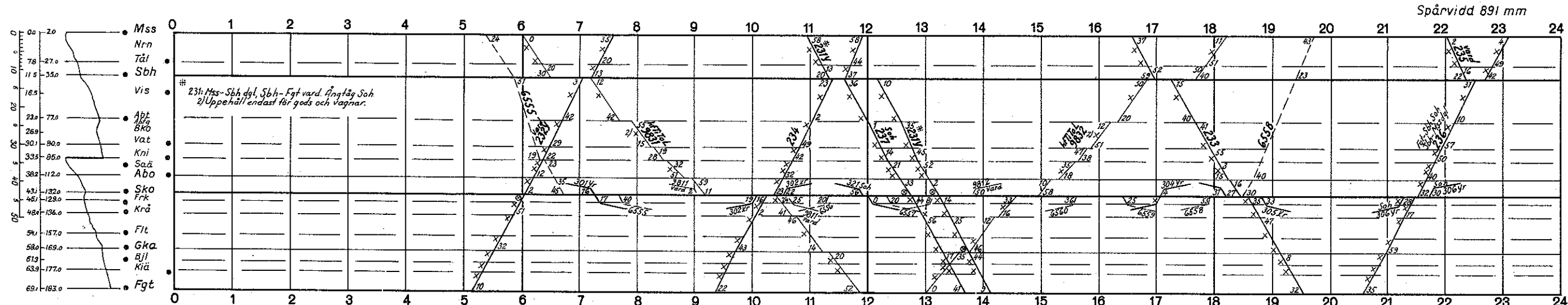


- Hultsfred (N.O.J)
- Ödhult
- Mällila sanatorium
- Gårdveda föreningsväx
- Gårdveda (V.J)
- (Sandlid, km 99,2)
- Flaten
- Hultarp
- Virserum
- Hjortöström
- Mosstorp
- Triabo
- Hultanäs
- Sissehult
- Åseda (26)
- Flybo
- Norrhult
- Klaveström
- Sandreda
- Kvarnagården
- Braås
- Braås gruppen
- Sevedstorp
- Brittatorp
- Rottne
- Rottnekvärrn
- Norrgård
- Sandbro
- Knutstorp, km 8,0
- Hagavik, km 7,3
- Evedal
- Lugnet
- (Storgatan, km 0,9)
- Växjö (26)
- Växjö

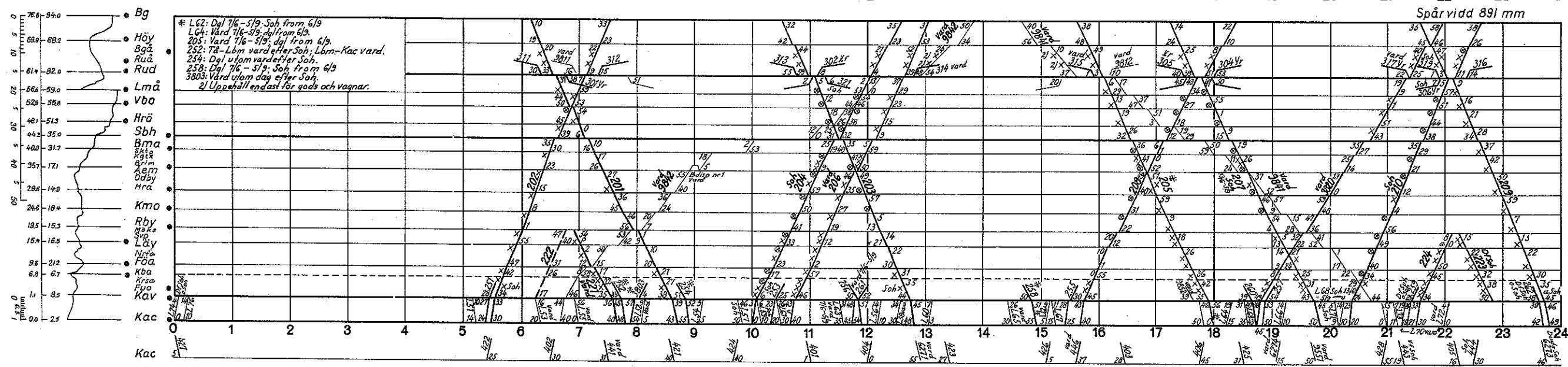
SJ

# 27 Trafiksektionen

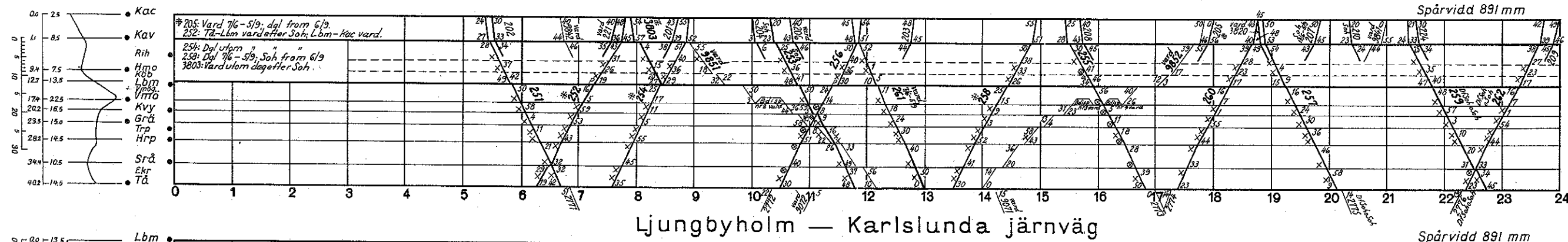
fr. o. m. 7 juni 1943 Nr 143 27 ts



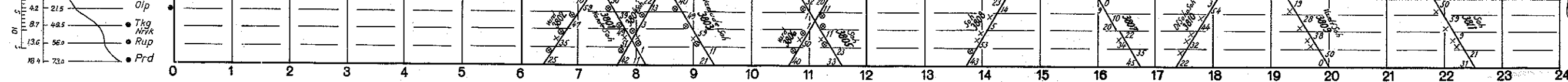
- Mönsterås
- Norrbacken
- Tålebo
- Sandbäckshult
- Vitsten
- Abbetorp
- Abbetorps gruvgröp
- Bäckebo
- Vackerslätt
- Knivingsryd
- Sandslätt
- Alsterbro
- Skoghult
- Fröskelås
- Kräksmåla
- Flatehult
- Grönskåra
- Björkedal
- Kianäs
- Fagerhult



- Berga (N.O.J.)
- Högsby
- Berga gård (obevakad)
- Rudgård (obevakad)
- Rudå
- Långemåla
- Verlebo
- Hornsö
- Sandbäckshult
- Blomstermåla
- (Skeppnerörp, km 39.4)
- Äggstorp (obevakad)
- Äggstorp (km 38.8)
- Ålem
- (Ålebo by, km 34.2)
- Haraldsmåla
- Kärebo
- Rockneby
- (Måre Skans, km 18.6)
- Svarlingsörp
- Läckeby
- (Ägga, km 12.2)
- Förbösa
- Kläckeberga
- (Krafsåsa, km 5.6)
- Funkabo
- Kalmar V (26)
- Kalmar C (26)
- Kalmar C 26 ts tåg



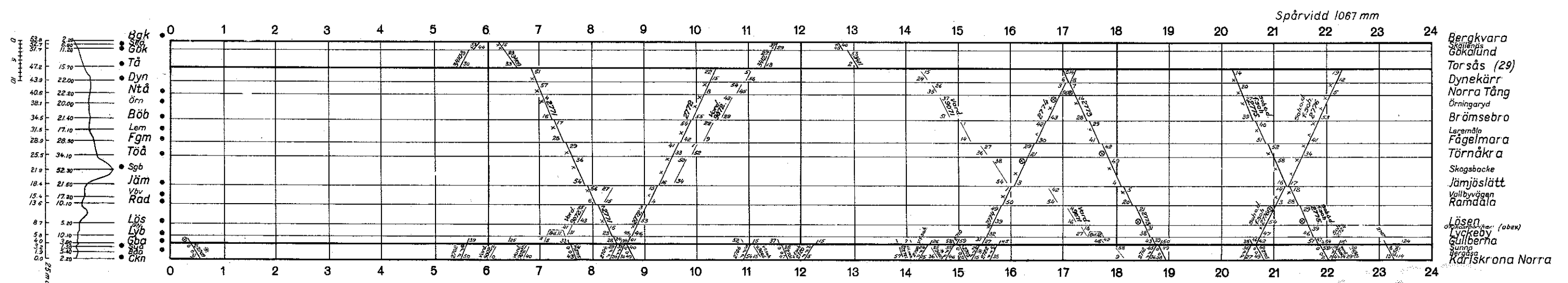
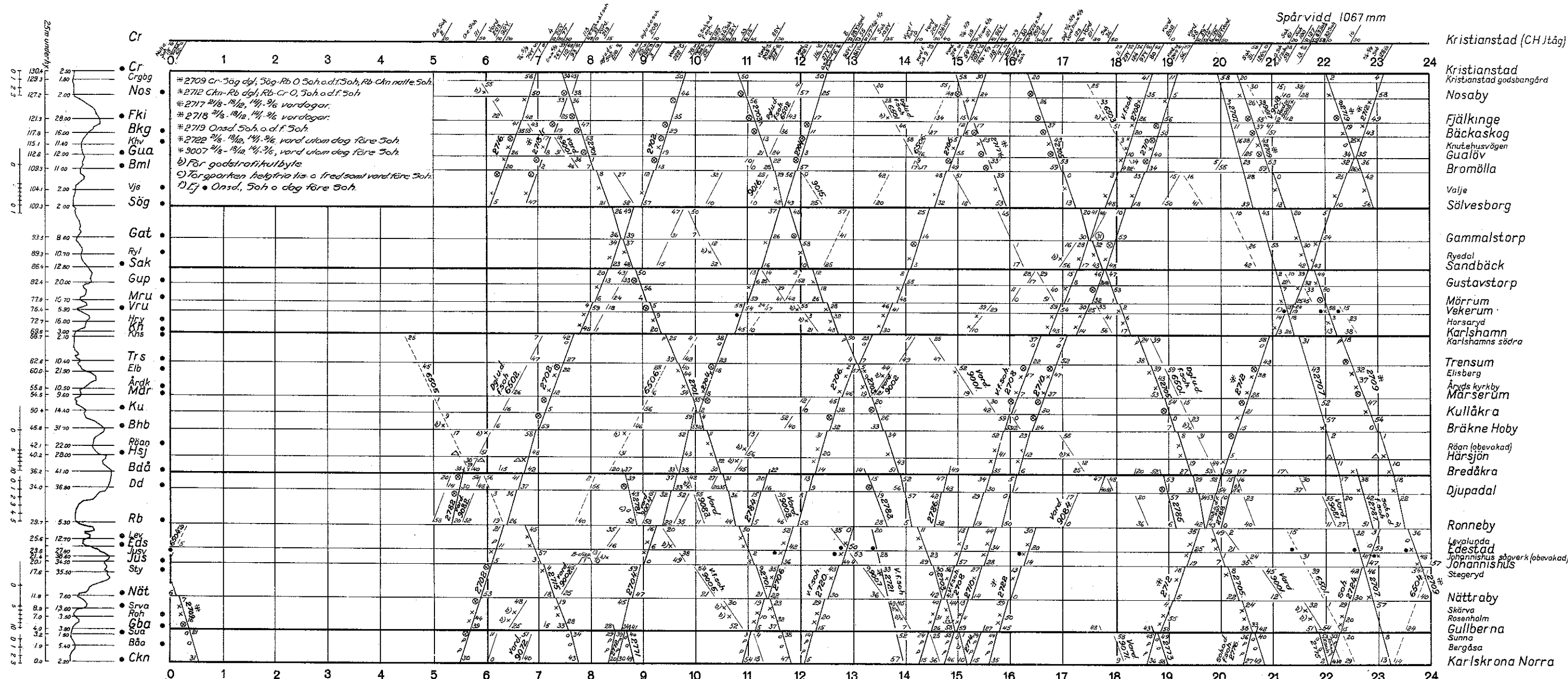
- Kalmar C (26)
- Kalmar V (26)
- Rinkabyholm
- Hågsjö
- (Kåby, km 11.4)
- Ljungbyholm
- Vassmolösa
- Kvarnlyckan
- Gråsgårde
- Trattorp
- Halltorp
- Söderåkra
- (Ekaryd, km 36.8)
- Torsås (29)



- Ljungbyholm (27)
- Ölvingstorp
- Tvårskog
- (Närvaverke, km 11)
- Runtorp
- Påryd

## Ljungbyholm — Karlslunda järnväg





SJ

# 29 Trafiksektionen

fr. o. m. 7 juni 1943 Nr 143 29 ts

