

STATENS JÄRNVÄGARS BAN-, MASKIN- OCH TRAFIKSEKTIONER.

Obs. Avstånden å den grafiska framställningen äro icke proportionella mot de verkliga avstånden.

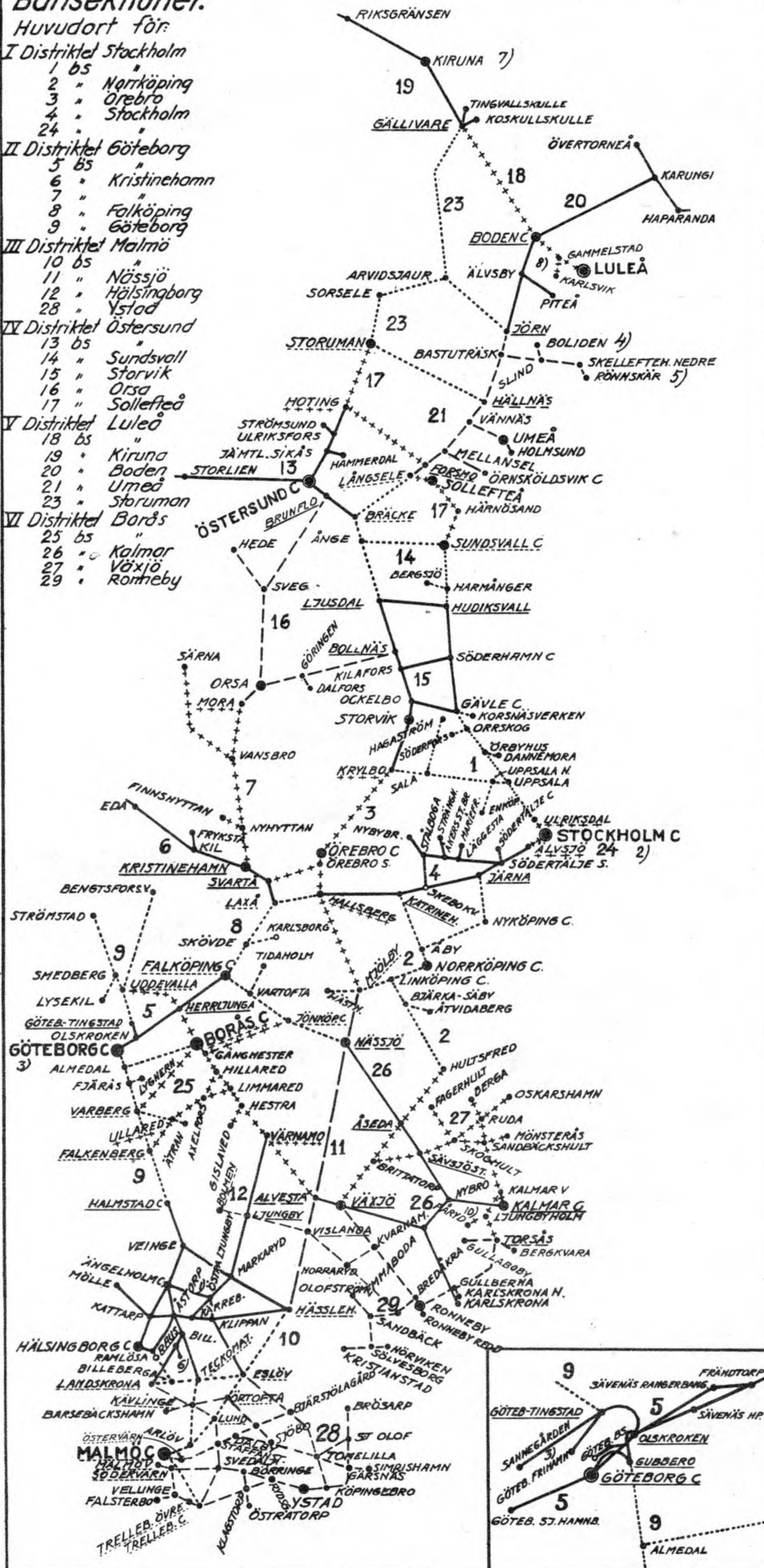
● Sektions huvudstation.
 ○ Distrikts

Station, som ligger på gränsen mellan tvänne sektioner, tillhör den sektion, med vilkens beteckning den är understruken.

Kompl. t.o.m. d. 1.7.1943

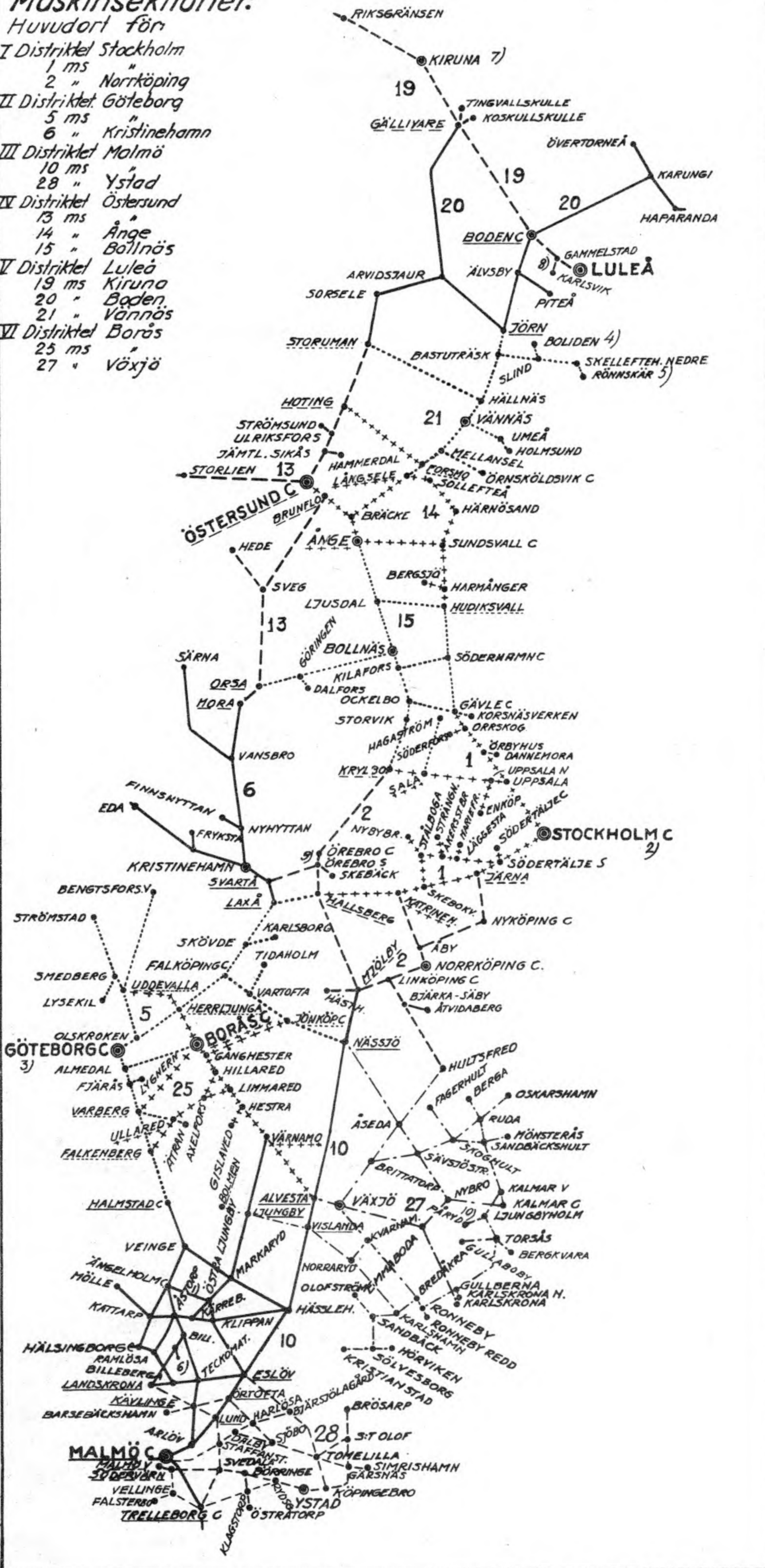
Bansektioner.

- Huvudort för
- I Distriktet Stockholm
 - 1 65
 - 2 " Norrköping
 - 3 " Örebro
 - 4 " Stockholm
 - II Distriktet Göteborg
 - 5 65
 - 6 " Kristinehamn
 - 7 " "
 - 8 " Falköping
 - 9 " Göteborg
 - III Distriktet Malmö
 - 10 65
 - 11 " Nässjö
 - 12 " Hälslingsborg
 - 28 " Ystad
 - IV Distriktet Östersund
 - 13 65
 - 14 " Sundsvall
 - 15 " Storvik
 - 16 " Orsa
 - 17 " Sollefteå
 - V Distriktet Luleå
 - 18 65
 - 19 " Kiruna
 - 20 " Boden
 - 21 " Umeå
 - 23 " Storuman
 - VI Distriktet Borås
 - 25 65
 - 26 " Kalmars
 - 27 " Växjö
 - 29 " Ronneby



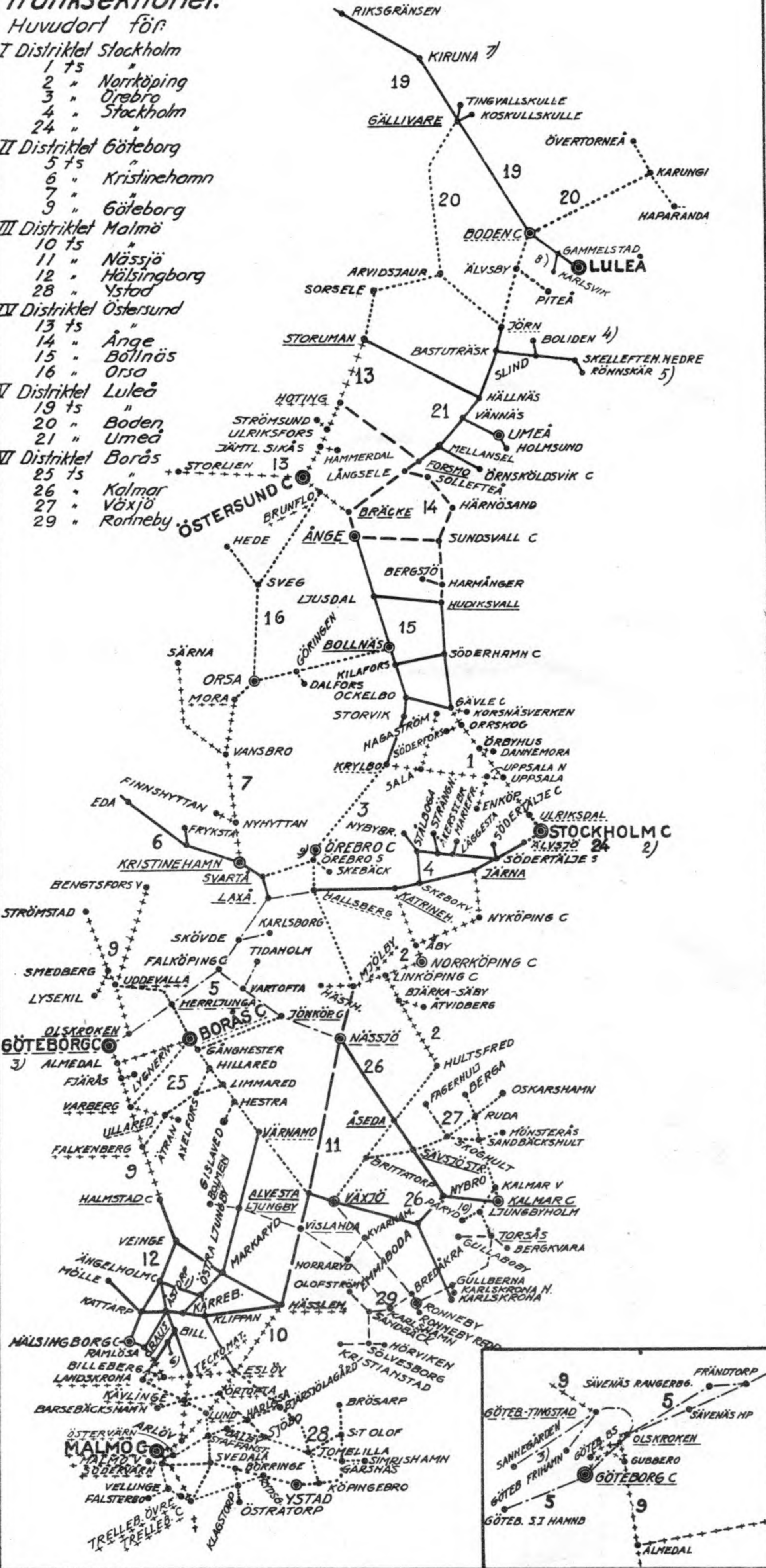
Maskinsektioner.

- Huvudort för
- I Distriktet Stockholm
 - 1 ms
 - 2 " Norrköping
 - II Distriktet Göteborg
 - 5 ms
 - 6 " Kristinehamn
 - III Distriktet Malmö
 - 10 ms
 - 28 " Ystad
 - IV Distriktet Östersund
 - 13 ms
 - 14 " Ånge
 - 15 " Bollnäs
 - V Distriktet Luleå
 - 19 ms
 - 20 " Boden
 - 21 " Umeå
 - 25 ms
 - 27 " Växjö



Trafiksektioner.

- Huvudort för
- I Distriktet Stockholm
 - 1 75
 - 2 " Norrköping
 - 3 " Örebro
 - 4 " Stockholm
 - II Distriktet Göteborg
 - 5 75
 - 6 " Kristinehamn
 - 7 " "
 - 9 " Göteborg
 - III Distriktet Malmö
 - 10 75
 - 11 " Nässjö
 - 12 " Hälslingsborg
 - 28 " Ystad
 - IV Distriktet Östersund
 - 13 75
 - 14 " Ånge
 - 15 " Bollnäs
 - 16 " Orsa
 - V Distriktet Luleå
 - 19 75
 - 20 " Boden
 - 21 " Umeå
 - VI Distriktet Borås
 - 25 75
 - 26 " Kalmars
 - 27 " Växjö
 - 29 " Ronneby



S.7 spv 1,435 m. med undantag av 1067 m å linjerna:
 Växjö-Bredåkra, Karlskrona N-Kristianstad, Torås-Gullberna, Gullaboby-Bergkvara, Ronneby-Ronneby redd, Olafström-Sandbäck, Sölvesborg-Hörviken, Karlskrona-Bolmen, Norraryd-Kvarnamåla.

0,891 m å linjerna:
 Harmånger-Bergsjö, Falkenberg-Limmared, Hultsfred-Växjö, Kalmars-Berga, Kalmars-Torsås, Mönsterås-Fagerhult, Oskarshamn-Brittatorp å Bengtsfors V-Uddevalla hamn.

Av S.7 trafikerade ensk spår:
 med 1,435 m. spv.
 Ängelholm-Klippan¹⁾, Nyboda-Enskede²⁾, Göteborg-Tingstad-Sannegården å Göteborg-Tingstad-Göteb.frihamn³⁾, Boliden-Slind⁴⁾, Skellefteh.nedre-Rönnskär⁵⁾, Ekeby-Skrämberga⁶⁾, vissa L.K.A.B spår i Kiruna⁷⁾, Gammelstad-Karlsvik⁸⁾

med 0,891 m spv
 Örebro-Skeböck⁹⁾ (även 1,435 m. spv)
 Ljungbyholm-Päryd¹⁰⁾

Kungl. Järnvägsstyrelsen
 Bantekniska byrån