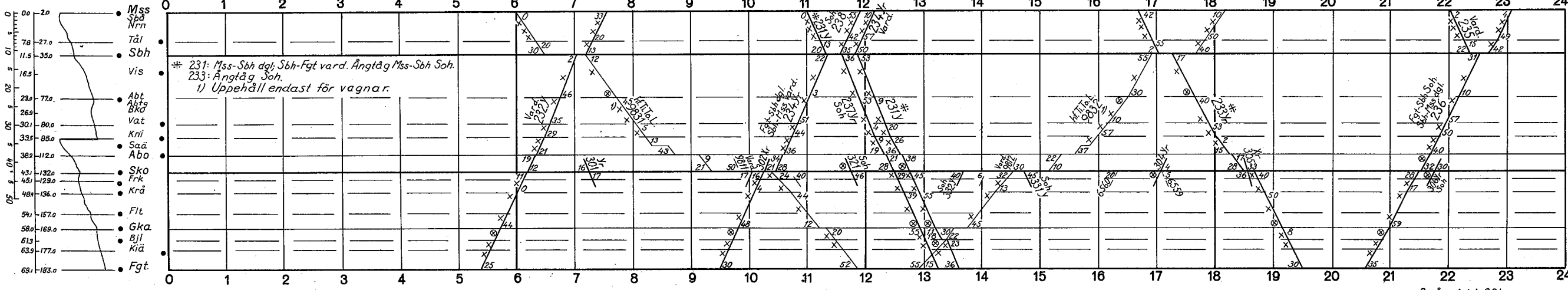


SJ


# 27 Trafiksektionen

fr. o. m. 5 juni 1944 Nr 144 27 ts

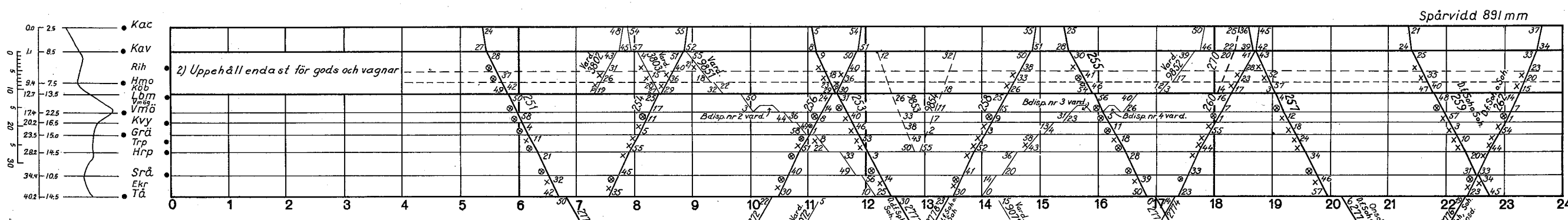
Spårvidd 891 mm



- Mönsterås
- Stubbemåla
- Norrbacken
- Tälebo
- Sandbäckshult
- Vitsten
- Abbetorp
- Abbetorps grusgröp
- Bäckebo
- Vackerslätt
- Knivingaryd
- Sandslätt
- Ålsterbro
- Skoghult
- Fröskelås
- Kräksmåla
- Flatehult
- Grönskåra
- Björkedal
- Kianäs
- Fagerhult

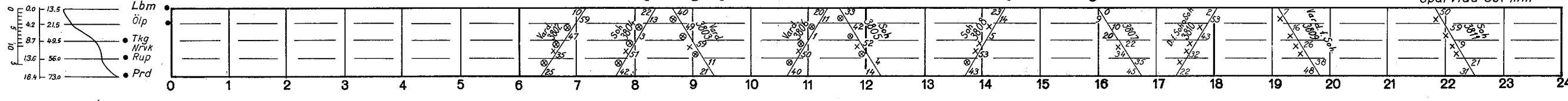


- Berga (N.O.J.)
- Högsby
- Berga gård (obevakad)
- Ruda gård (obevakad)
- Ruda
- Långemåla
- Verlebo
- Hornsö
- Sandbäckshult
- Björstermåla
- Skoppetorp, km 33,4
- Koggetorps gr. (obevakad)
- Gröholm, km 36,8
- Alem
- Ödebo by, km 34,2
- Haraldsmåla
- Kåremo
- Rockneby
- Måre Skons, km 18,4
- Svartingslöp (obevakad)
- Läckeby
- Norra Fårösa, km 12,0
- FÖ105a
- Kläckeberga (obevakad)
- Krafsåsa, km 5,6
- Norrslätt (obevakad)
- Kalmar V (26)
- Kalmar C (26)

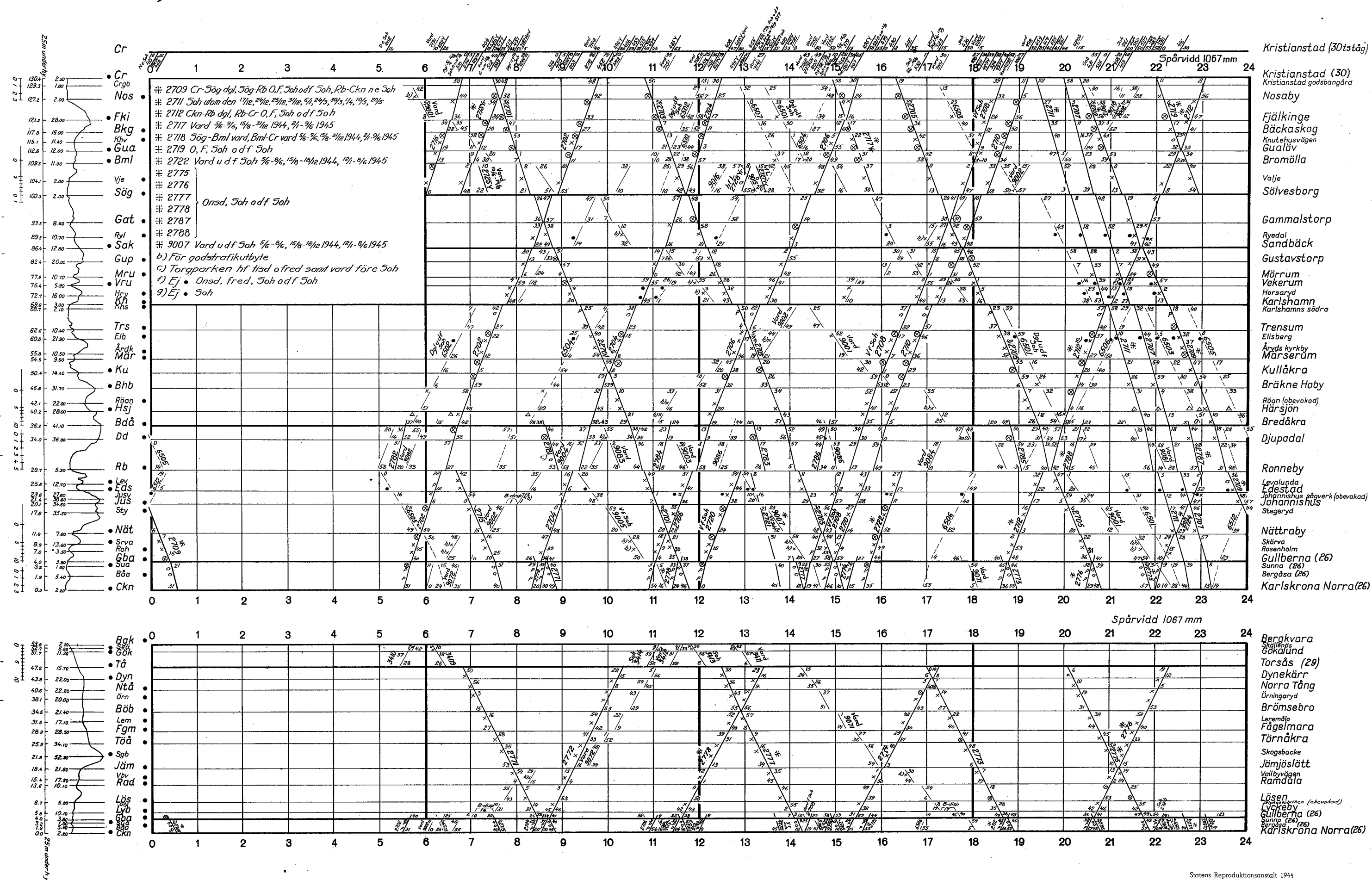


- Kalmar C 26 ts tåg
- Kalmar C (26)
- Kalmar V (26)
- Rinkabyholm (obevakad)
- Hassmo (obevakad)
- Kölby, km 11,4
- Ljungbyholm
- Västergårds grusgröp (obevakad)
- Kvarnlyckan
- Gräsgårde
- Trottorp (obevakad)
- Halltorp
- Söderåkra
- Ekaryd, km 36,8
- Torsås (29)

## Ljungbyholm — Karlslunda järnväg



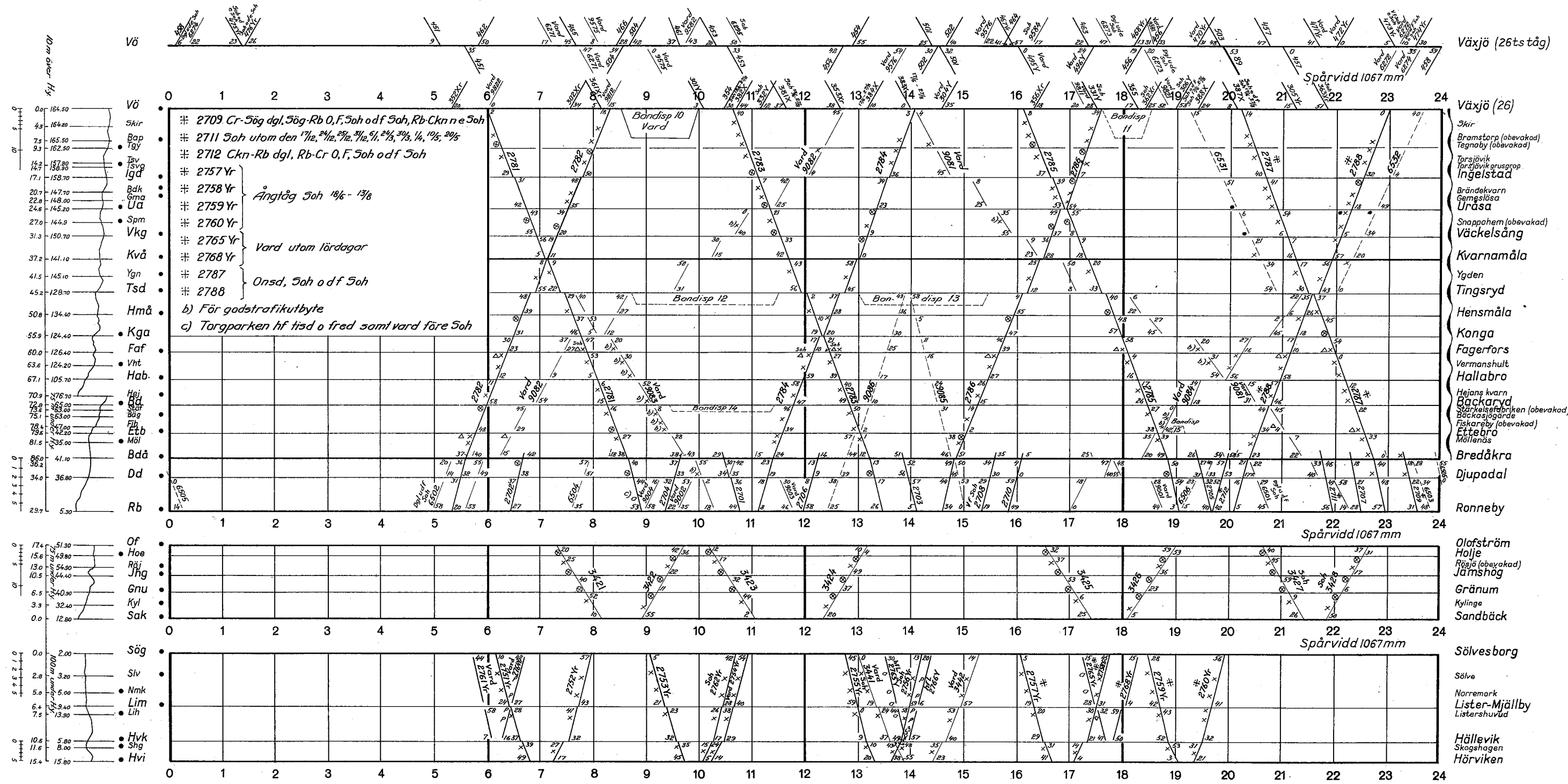
- Ljungbyholm (27)
- Ölvingstorp
- Tvårvskog
- Mårvaverke, km 11,1
- Runtorp
- Påryd



SJ

# 29 Trafiksektionen

fr. o. m. 5 juni 1944 Nr 144 29 ts



SJ

# 29 Trafiksektionen

fr. o. m. 5 juni 1944 Nr 144 29 ts

Spårvidd 1067 mm

