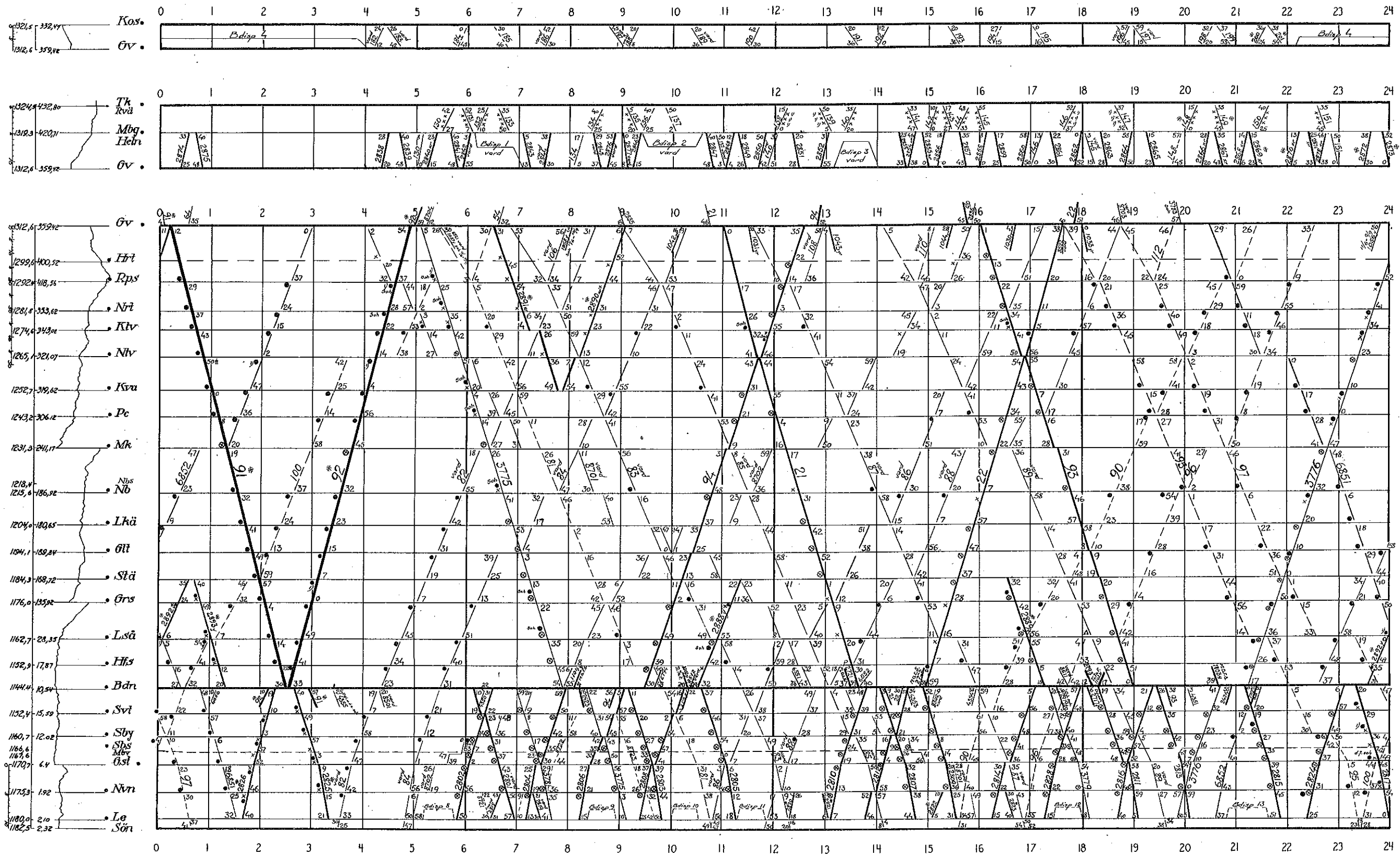


SJ

19 Trafiksektionen

fr. o. m. 10 sept. 1945 Nr 145 19 ts

# 91: Rgn-Gv dgl 1/6-1/9 1945 Gv-Ddn dgl 1/6-1/9 1945 92: Ddn-Kra dgl 1/6-1/9 1945 Vj-Rgn dgl 1/6-1/9 1945 148, 149: h/ länd. 200, 201: vard utom vard före och. 2820, 2821: h/ länd. 2822, 2823: vard utom länd.	2825, 2826: dgl 1/6-1/9 1945 2869, 2870: vard utom vard före och. 2872, 2873: dgl 1/6-1/9 1945 2888, 2889: to och sob. 2890, 2891: vard 28/8-21/12 1945 och 1/12 1946-t.v.; övrig tid vard före och. 2892, 2893: natt efter vard före och. V Se Idgote fjänstidtabell.
--	---



- Kosullskulle
- Gällivare (19)
- Tingvallskulle (oben)
- Robsahuvägen
- Berneviå
- Kaplensgården
- Malmberget
- Hermelin nära (oben)
- Gällivare (19)
- Gällivare (19)
- Harträsk
- Ripals
- Nuortikon
- Kivva
- Nallavara
- Koskivara
- Polcirkeln
- Murjek
- Näsbergs stnlag (oben)
- Näsberg
- Lakaträsk
- Gullträsk
- Sandträsk
- Öransjö
- Ljuså
- Holmfors
- Boden C (20)
- Sävaså
- Norra Sunderbyn
- Södra Sunderbyn
- Marlebergsvägen
- Gammelstad
- Nollviken
- Luleå
- Svartön

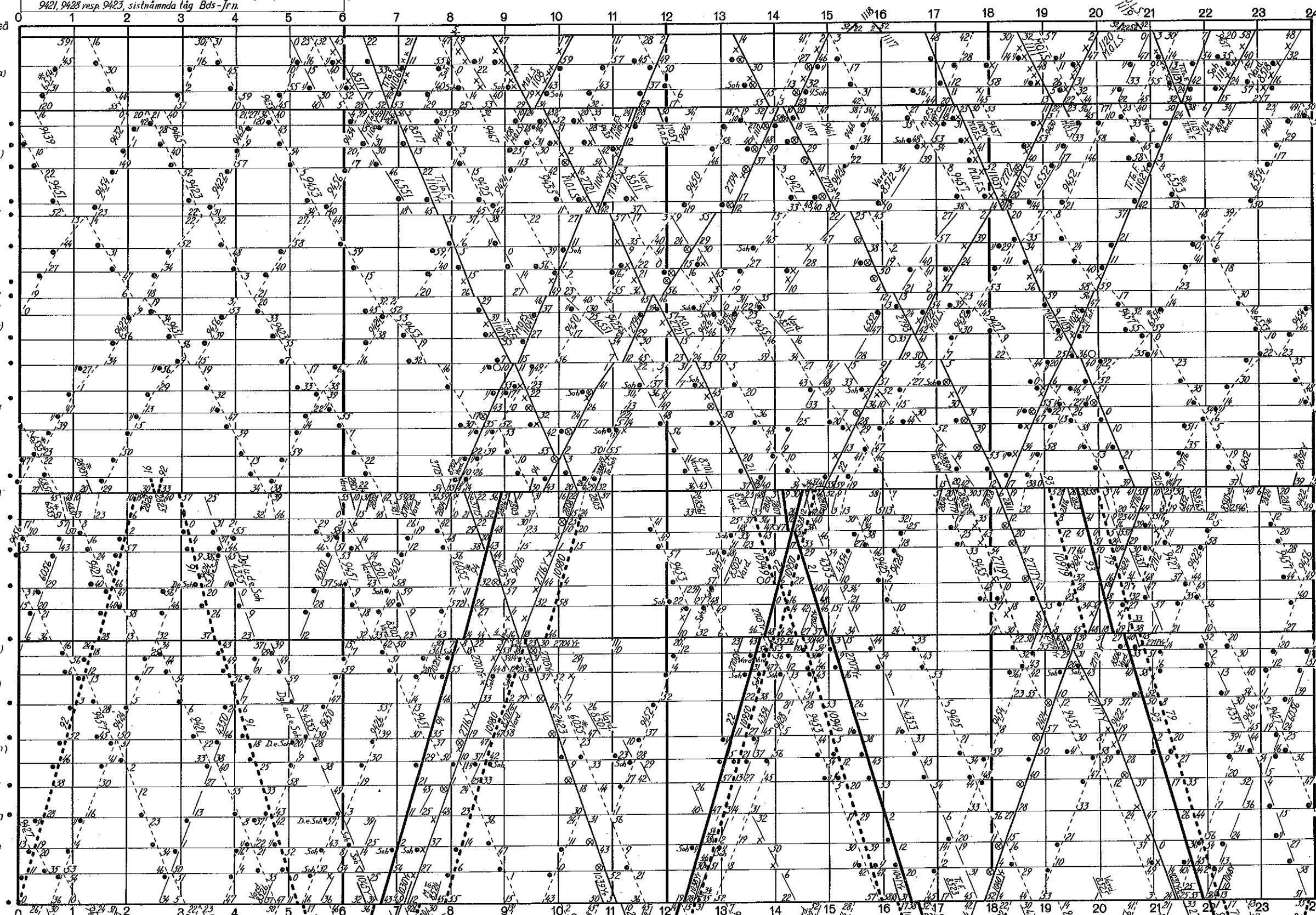
S J

2892 Y, 2893 Y Matt e vard. f. Soh
 1/ Se lögens tjänstetabell.
 De lågen 6533, 6534 och 6035 framförs som mt, berämnas de i
 meddelanden från och till Mlbr och militära myndigheter tåg
 9421, 9425 resp. 9423, sistnämnda tåg Bds - fr n.

20 Trafiksektionen

fr. o. m. 10 sept. 1945 Nr 145 20 ts

- Torneå
- Hp
- Mta
- Bvk
- (Vjka)
- Kuf
- Lkr
- Kri
- Kah
- Kbk (Viki)
- Lpk
- Oja
- Btk
- Vtv
- Ör
- Rv
- Ömj
- Mjv
- Mjvg
- Söa (Sfön)
- Hat
- Avs
- Brå
- Mjö
- Nml
- Dsl
- Hdö
- Bcy
- Bdn
- Lgd
- Bds
- Ht
- Dbn
- Såd
- Brg
- Bgt
- Ldb
- Avg
- Av
- (Safs)
- Klå
- Jnt (Tugr)
- Sts
- Klr (Dldn)
- Sbl
- Ltk
- Mhn
- Ägp
- Thm
- Sto
- Jrn

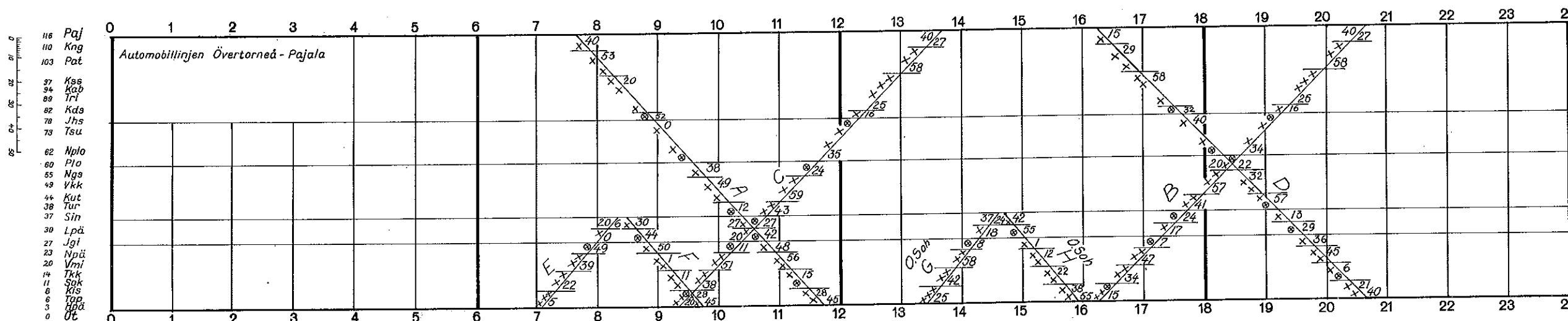


- Torneå (svensk tid)
- Haparanda
- Mattila
- Bäverbäck (Vajakkala, km. 1296,6)
- Kukkola försen
- Lomkärr
- Karungi
- Karhuvaara
- Kärrbäck (Välkoski, km. 1270,0)
- Lapträsk
- Oja
- Bodträsk
- Vitvattnet
- Östra Flakaträsk
- Räktjärv
- Övermorjärv
- Morjärv
- Morjärv grp. (obevakad)
- Sagbacken (Grundforsbacken, km. 1209,9)
- Hataträsk
- Avafors
- Bjurå
- Mjö
- Niemisel
- Degerselet
- Hundsjö
- Buddbyn
- Boden C (20)
- Lundagård
- Boden S
- Hednoret
- Degerbäcken
- Svandåmyrans dytag (obevakad)
- Brännberg
- Bergträsk
- Laduberg
- Älvsby grp. (obevakad)
- Älvsby
- (Sägfors, km. 1094,1)
- Korsträsk
- Järneträsk (Teuger, km. 1082,7)
- Storsund
- Koler (Daludden, km. 1058,9)
- Storblåiden
- Långträsk
- Myrheden
- Älså grp. (obevakad)
- Träskholm
- Storträsk
- Jörn (20)

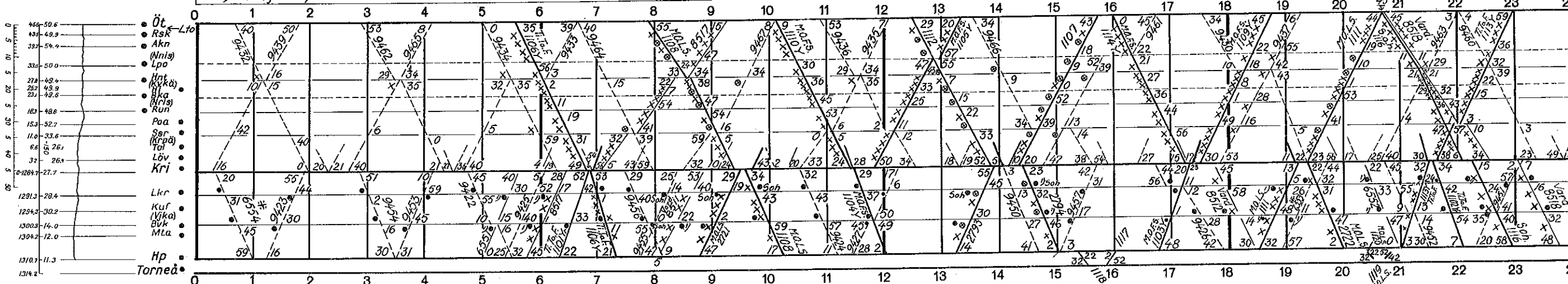
SJ

20 Trafiksektionen

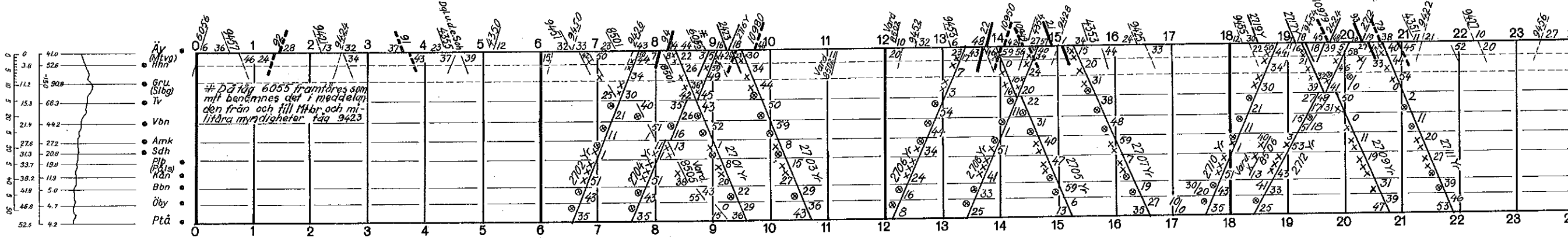
fr. o. m. 10 sept. 1945 Nr 145 20 ts



- Pajala
- Kengis
- Pahtajärvi
- Kassa
- Kassa by
- Torinen
- Kardis
- Jarhois
- Taipaleensuu
- Norra Pello
- Pello
- Neistenkangas
- Vaikeakoski
- Kuittasjärvi
- Turtola
- Svanstein
- Lampisenpää
- Juoksengi
- Niskanpää
- Varohaniemi
- Torakankarva
- Soukolajoki
- Kuivakangas
- Ilpami
- Häpäckylä
- Övertorneå



- Övertorneå
- Ruskola Lantto
- Aikulen
- (Norra Nämis, km.34.5)
- Luppio
- Hedenäset
- (Polvukylä, km. 26.3)
- Jelanemi
- Bäckeska
- (Norra Risudden km. 20.2)
- Risudden
- Potila
- Skogskärr
- (Korpi kylä, km. 9.0)
- Tornesäl
- Lövheden
- Karungi
- Lomkärr
- Kukkalaforss
- (Vojakkala, km. 1298.6)
- Bäverbäck
- Mattila
- Haparanda
- Torneå (svensk tid)

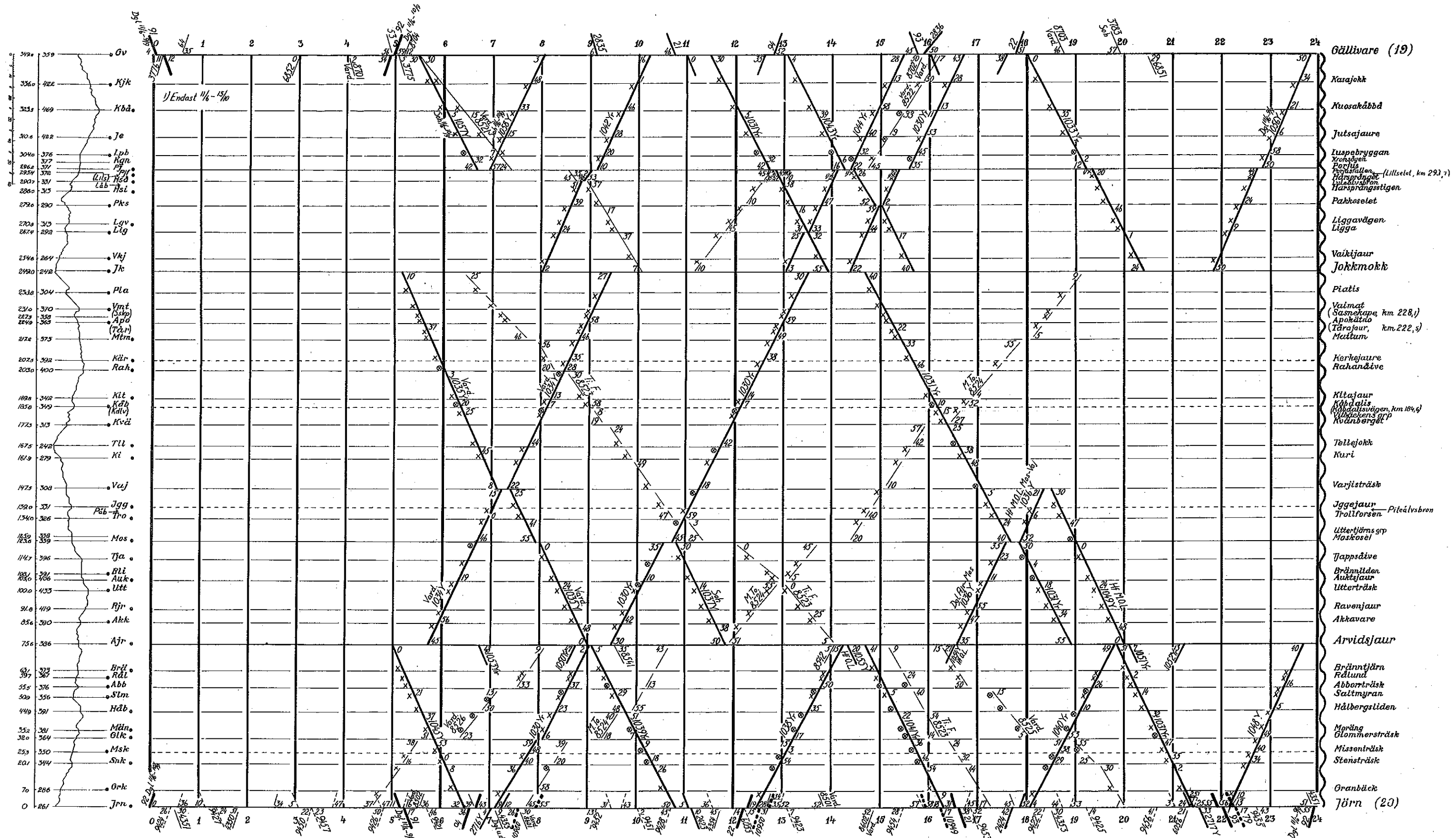


- Älvsbyn
- (Militärtåg, km. 9)
- Högheden
- Grubban
- (Salberg km. 13)
- Twärån
- Vargbacken
- Arne mark
- Stridholm
- Pälbergel
- (Pöslättén, km. 35.3)
- Kvarnåsen
- Bölebyn
- Öjebyn
- Piteå

SJ

20 Trafiksektionen

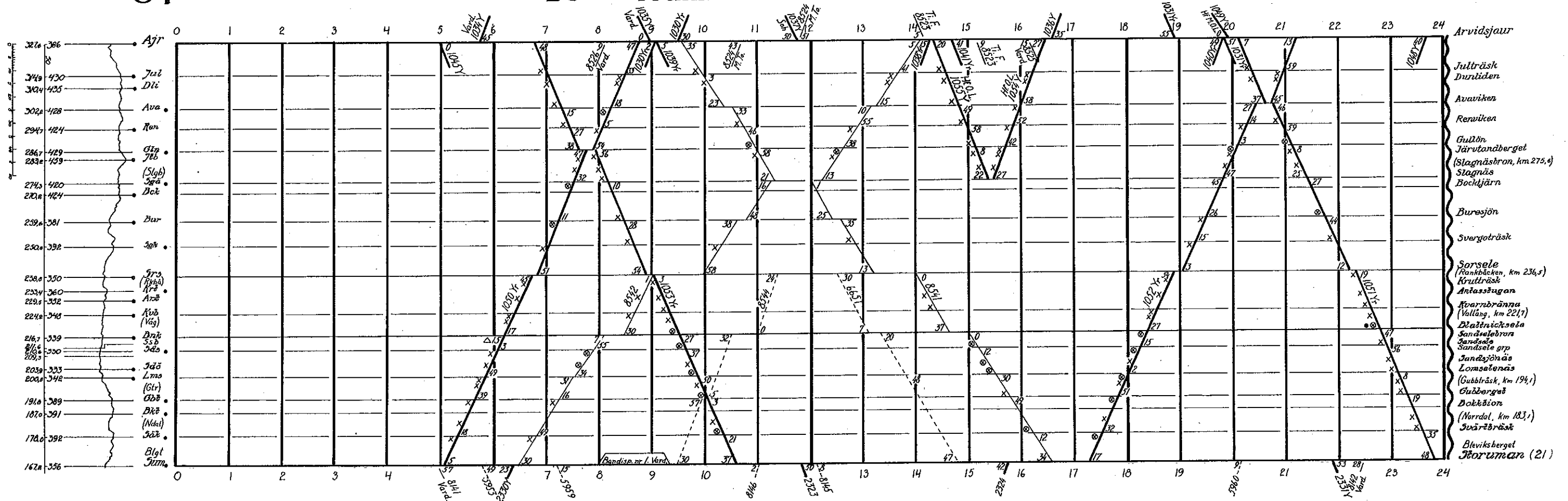
fr. o. m. 10 sept. 1945 Nr 145 20 ts



SI

20 Trafiksektionen

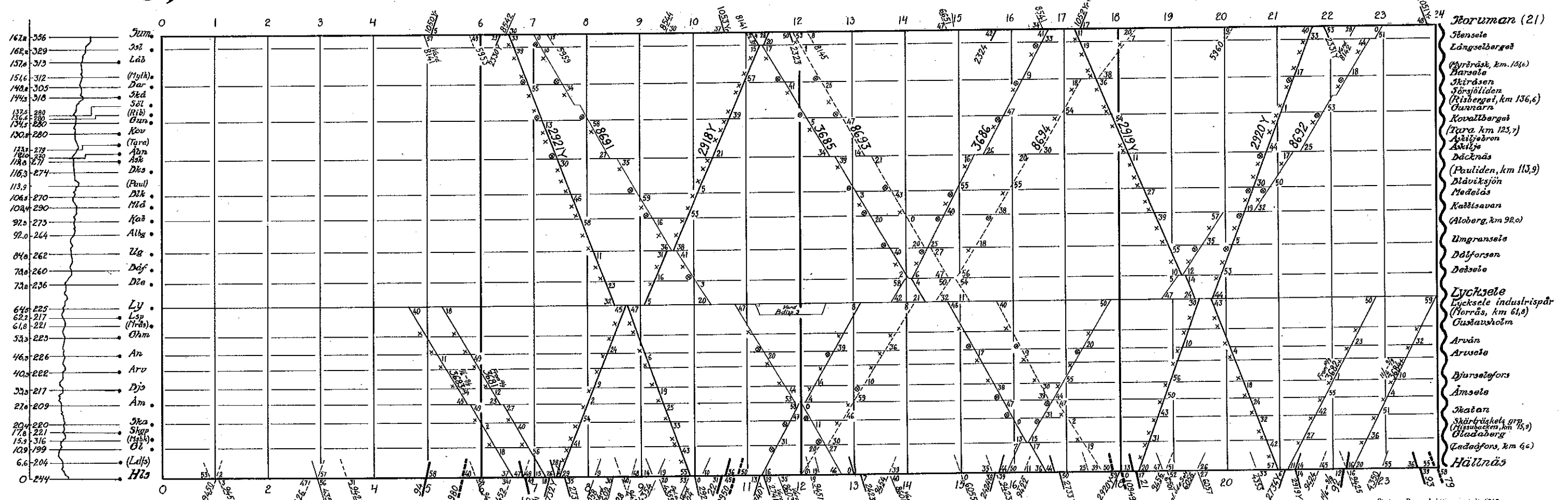
fr. o. m. 10 sept. 1945 Nr 145 20 ts



SI

21 Trafiksektionen

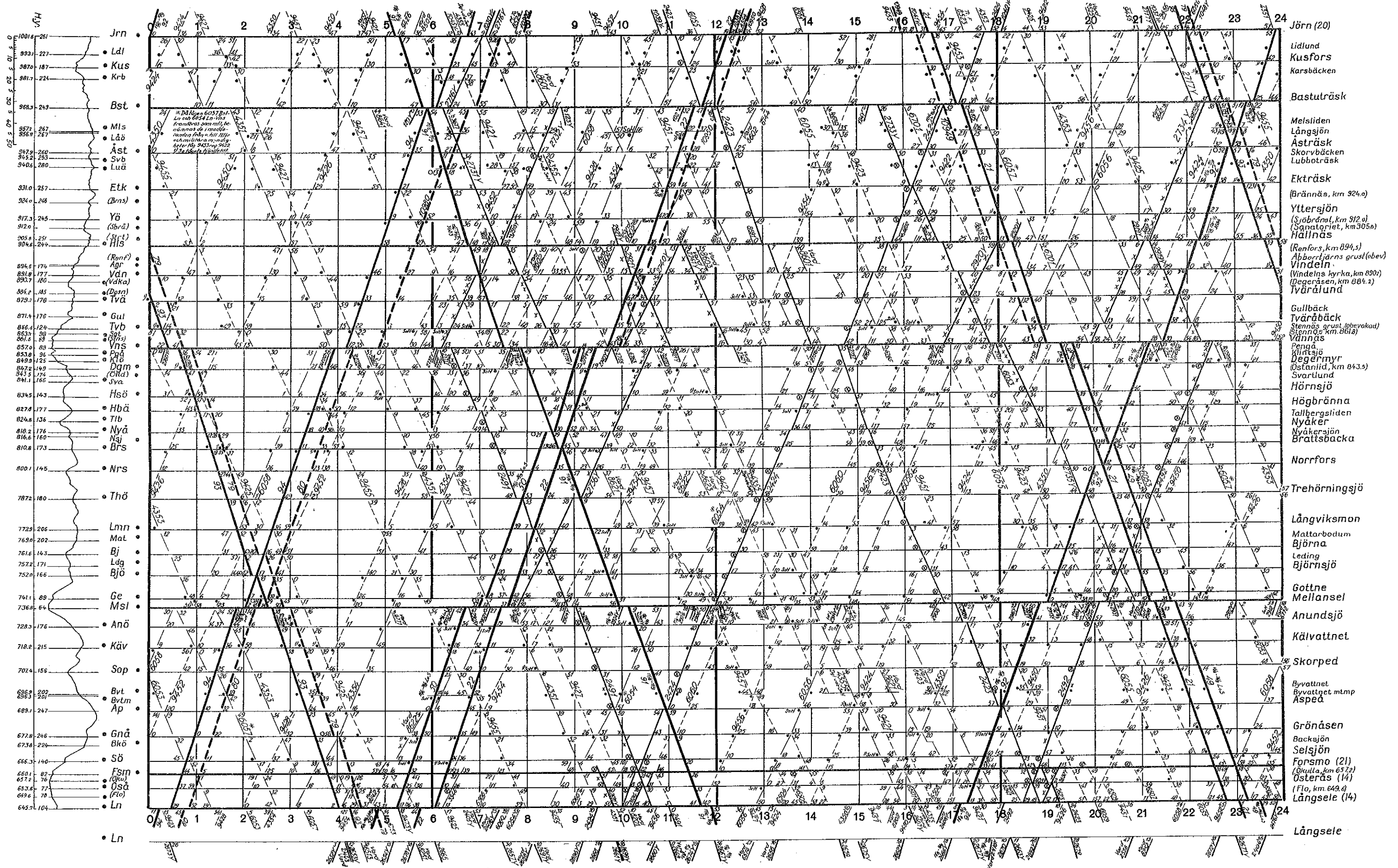
fr. o. m. 10 sept. 1945 Nr 145 21 ts



SJ

21 Trafiksektionen

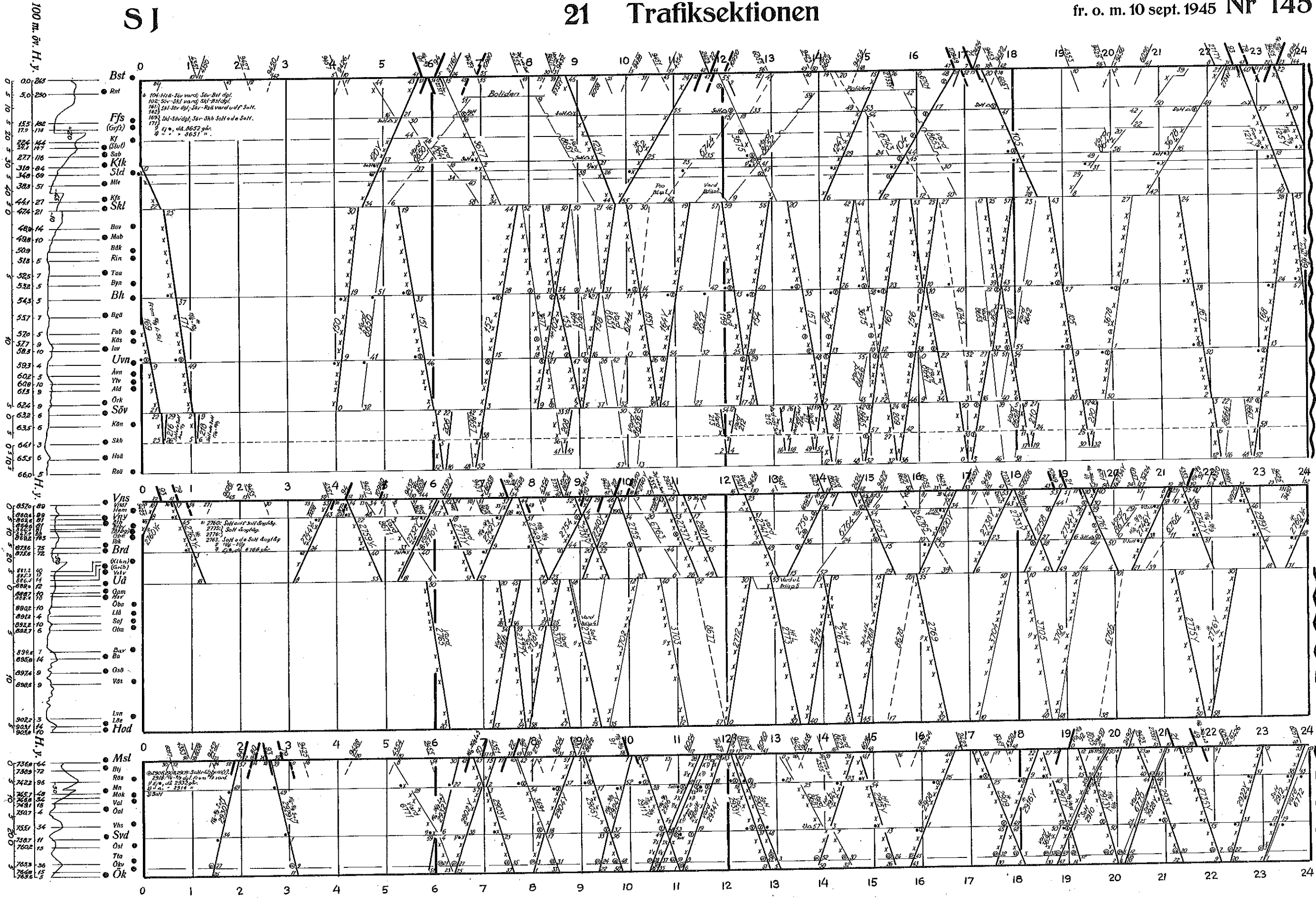
fr. o. m. 10 sept 1945 Nr 145 21 ts



SJ

21 Trafiksektionen

fr. o. m. 10 sept. 1945 Nr 145 21 fs



100 m. öv. H. v.
 0 0.0 285
 5 5.0 250
 10 10.0 215
 15 15.0 180
 20 20.0 145
 25 25.0 110
 30 30.0 75
 35 35.0 40
 40 40.0 5
 45 45.0
 50 50.0
 55 55.0
 60 60.0
 65 65.0
 70 70.0
 75 75.0
 80 80.0
 85 85.0
 90 90.0
 95 95.0
 100 100.0

Basutrdsk
 Rönjoret

Finnforsfallet
 (Grundfors, km. 17,9)
 Krångfors
 (Stul, km. 24,5)
 Ståvbäck

Klutmark
 Slund
 Medte

Klätfors
Skellefteå stad

Boviksvägen
 Mullberget
 Brattåkeren
 Risön
 Tuwan
 Bergsbyn

Bergsholmen
 Bergsången
 Furubacken
 Klemensås
 Innersåviken

Ursviken
 Åkeråviken
 Ytteråviken
 Alderholmen
 Örviken

Skelleftehamns övre
 Killingån
 Skelleftehamns nedre
 Hammaskär
 Rönnskär

Vännäs
 Vännäs Fegelbruk (öber)
 Hamberg
Vännäsby
 Kallby växel (öber)
 Kallby växel (neder)
 Kallby
 Itebäcken

Brännland
 (Klockarbäcken, km 281,2)
 (Grisbacka, km 285,3)
 Verksfadsväxel (öber)

Umeå
 Gammlilavägen
 Umeå hamnspråvikel (öber)
 Öbacka
 Långgården
 Softehem
 Ölmonts

Bergsöbacken
 Bergsboda
 Grönsjön
 Villants

Lövån
 Lövbäcken
Holmsund

Mellansel
 Brandtjärn
 Rådsberget
 Molåsen
 Mo kyrka
 Västeråls
 Österåls
 Västerhus
Själövad
 Översjöna
 Tyllingså
 Örnaskölvik v
Örnaskölvik C

