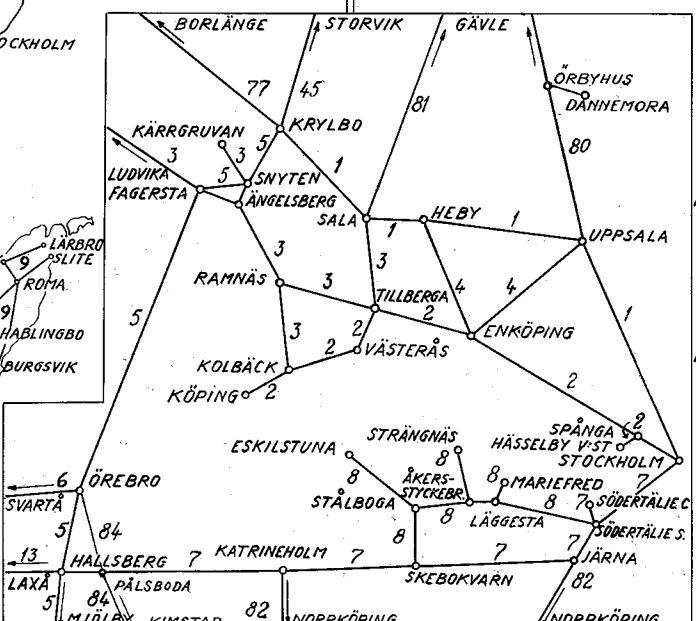


**ÖVERSIKTSKARTA
TILL
GRAFISK TIDABELL
ÖVER
JÄRNVÄGSLINJERNA**

*Siffrorna angiva, å vilket
blad tidtabellen för en
viss linje återfinnes.*



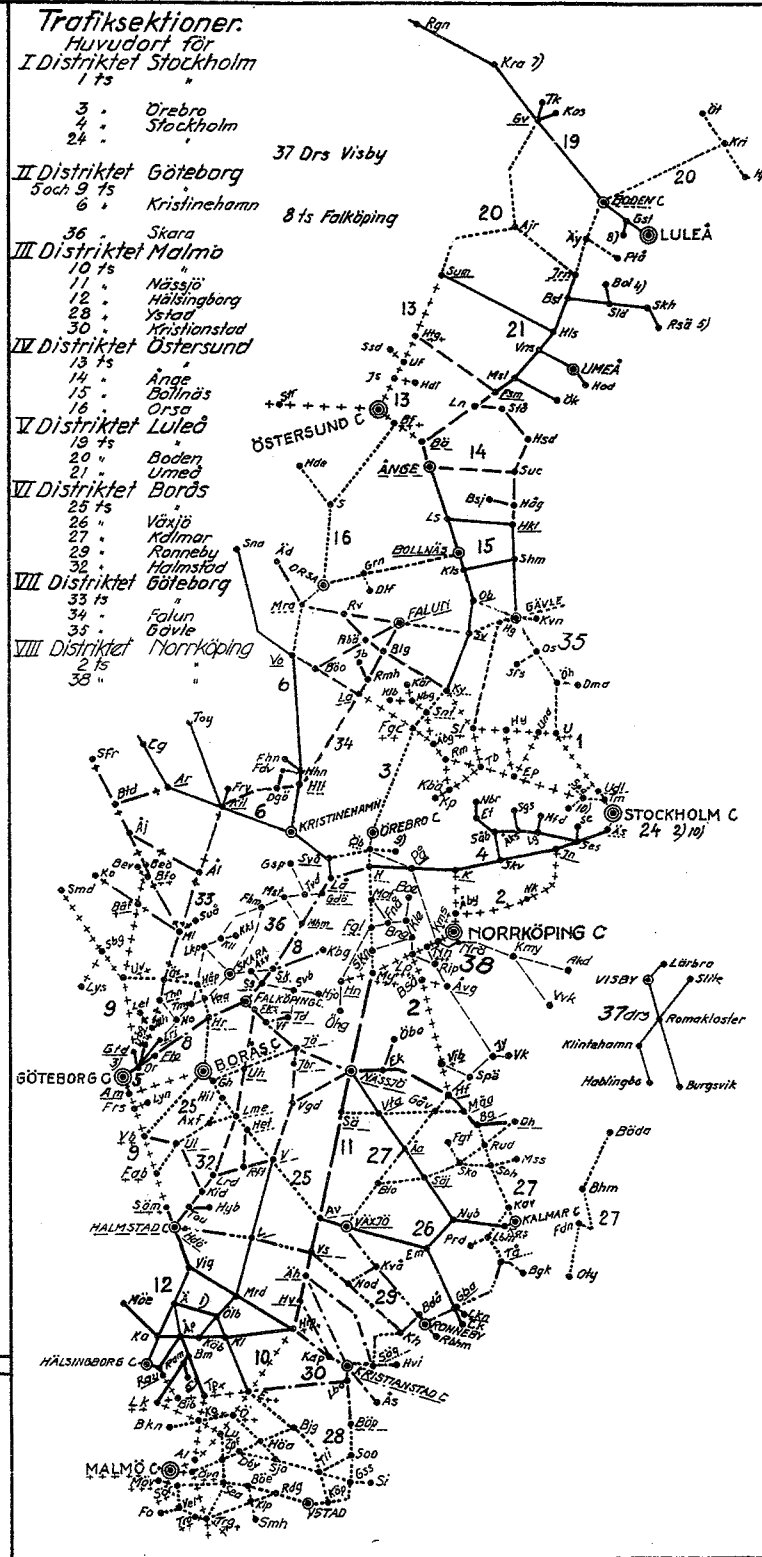
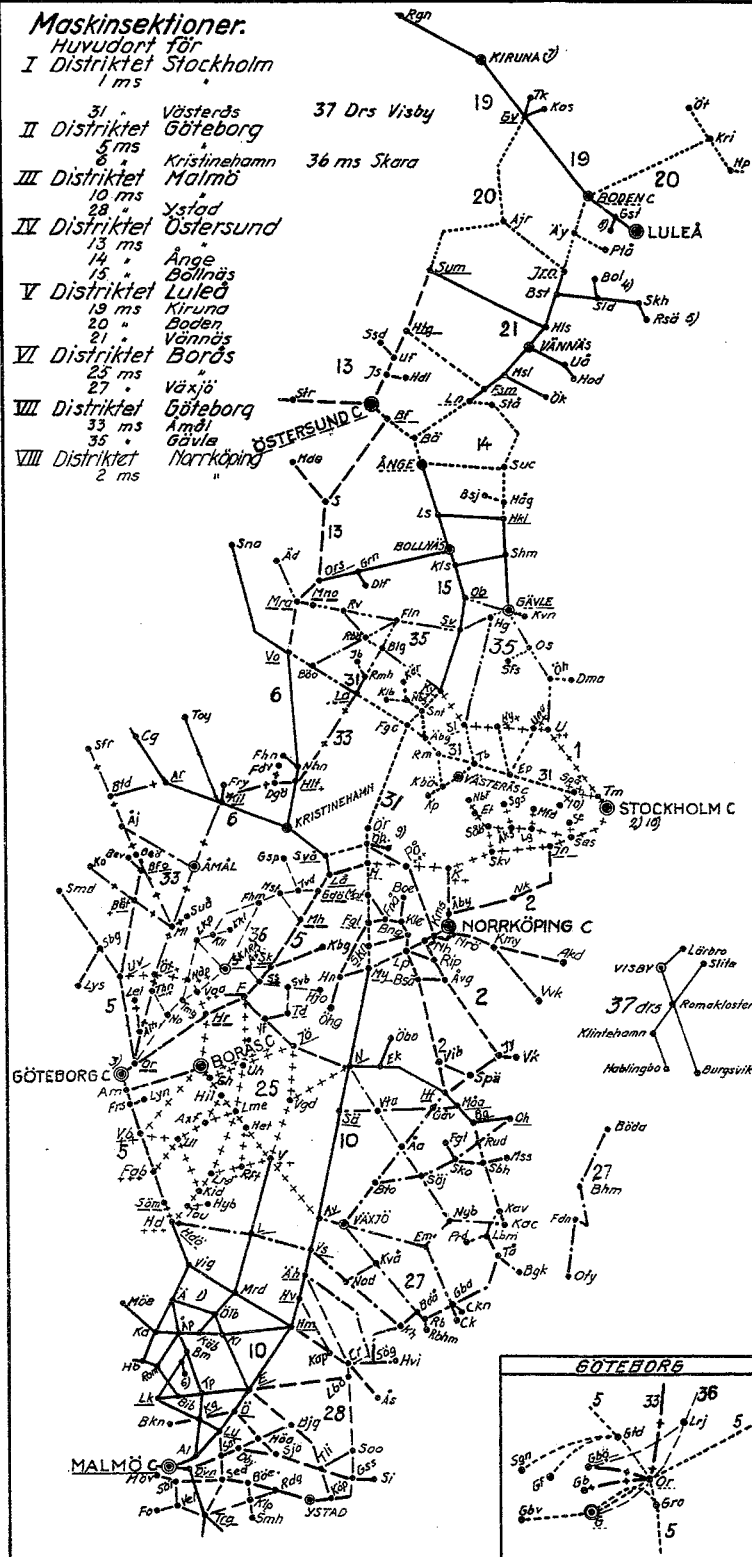
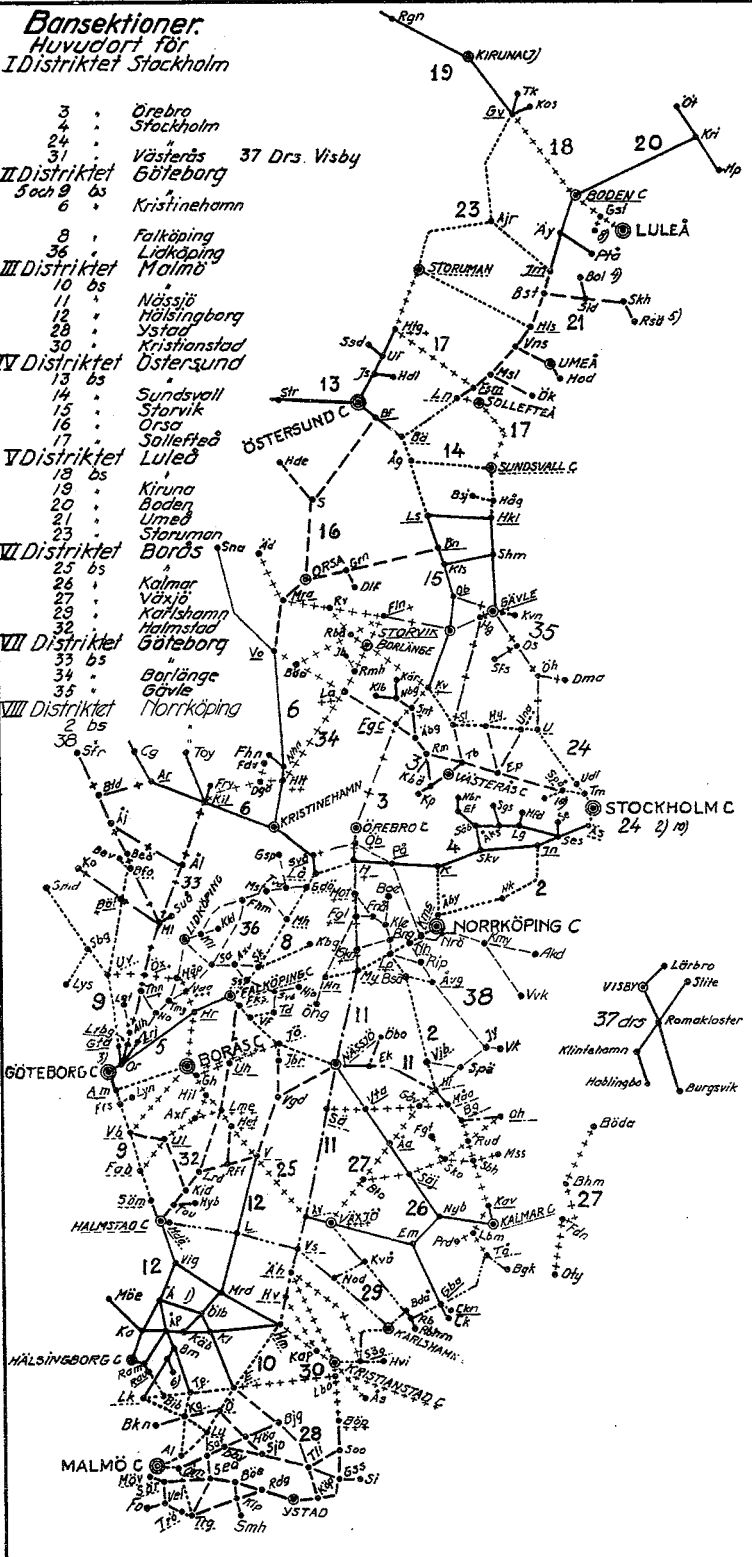
STATENS JÄRNVÄGARS BAN-, MASKIN- OCH TRAFIKSEKTIONER

Obs. Avstånden å den grafiska framställningen äro icke proportionella mot de verkliga avstånden.

● Sektions huvudstation
● Distrikts

Station, som ligger på gränsen mellan tvänne sektioner, tillhör den sektion, med vilkens beteckning den är understruket

Kompl. t.o.m. d. 1.4. 1952.



1067 m å linjerna:
Växjö-Bredåkra, Karlskrona-Kristianstad C, Torsås-Gullberga, Torsås-Bergkvara, Ronneby-Ronnebyredd, Hörviken, Karlshamn C-Halmstad, Norrnyrd-Kvarnåmåla

0891 m å linjerna:
Härnånger-Bergsjö, Falkenberg-Limmared, Hultsfred-Växjö, Kalmars C-Berga, Kalmars-Torsås, Mönsterås-Fägerhult, Oskarshamn-Birgatorp, Bengtsfors V-Uddevallå hamn, Eksjö-Österbyarna, Sövsjö-Måilla, Böda-Ottenby, Västergötlands järnvägar, Gotlands järnvägar, Ljungbyholm-Färd, Norshalm-Västervik, Jenny-Hultsfred, Spängenby, Örebro 5-Norrköping Ö-Årkösund, Kimsdal-Norshalm, Kummelby-Valdemarsvik, Ringsfors-Lidköping-Ödeså, Bränninge-Skänninge, Klockrike-Borenberg, Fornåsa-Måilla.

med 1,435 m spår
Ångelholm-Klippan, Nybada-Enskede, Göteborg-Tingstad-Jännegården, Göteborg-Tingstad-Göteborgfrihamn, Bolliden-Slind, Skellefteå, nedre-Rägnskär, Ekeby-Skråmberga, visst L.K.A.B. spår i Kiruna, Gammelstad-Karlsvik, Sundbyberg N-Ulvsunda å Spingra-Lövsta

med 0,891 m spår
Örebro 5-Hjälmarén (öven 1,435 m spår)

Kungl. Järnvägsstyrelsen
Ban-tekniska byrån