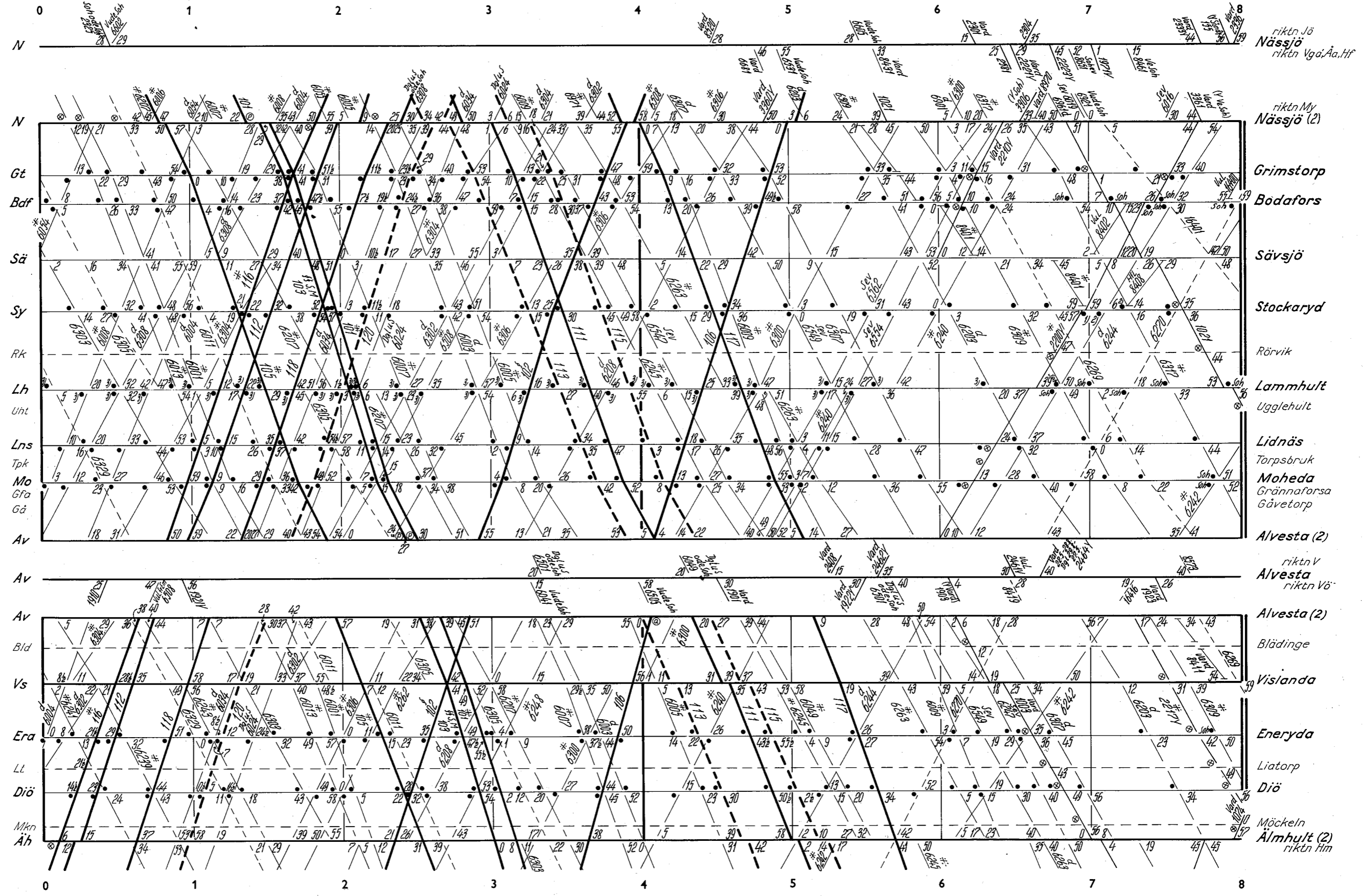
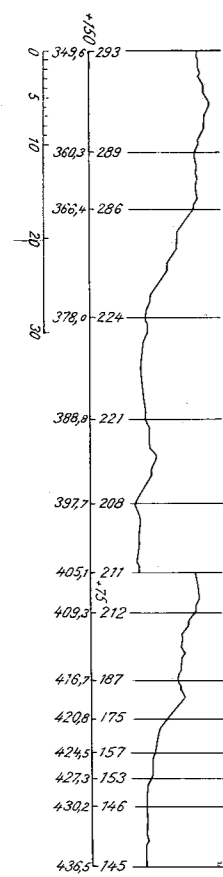
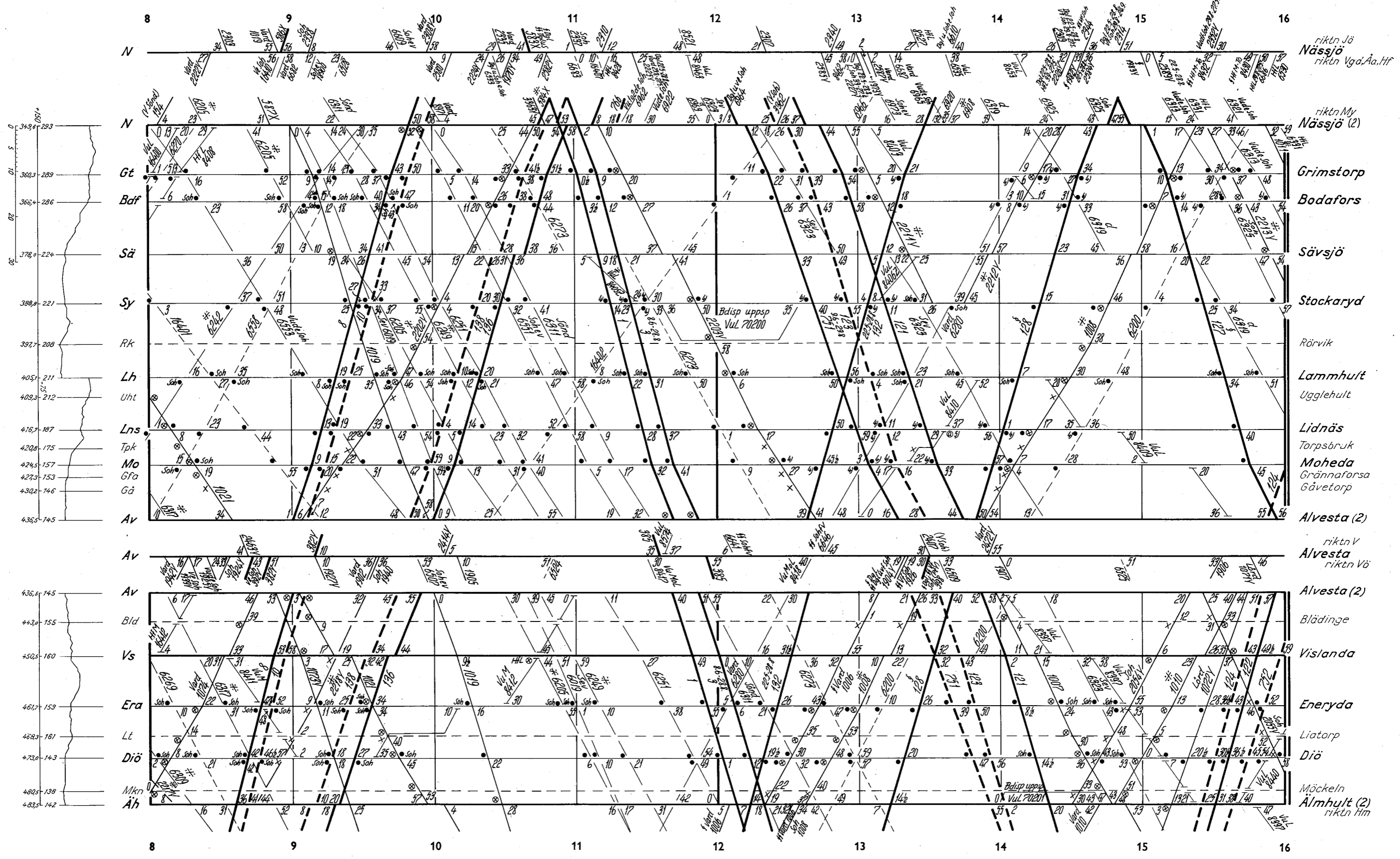


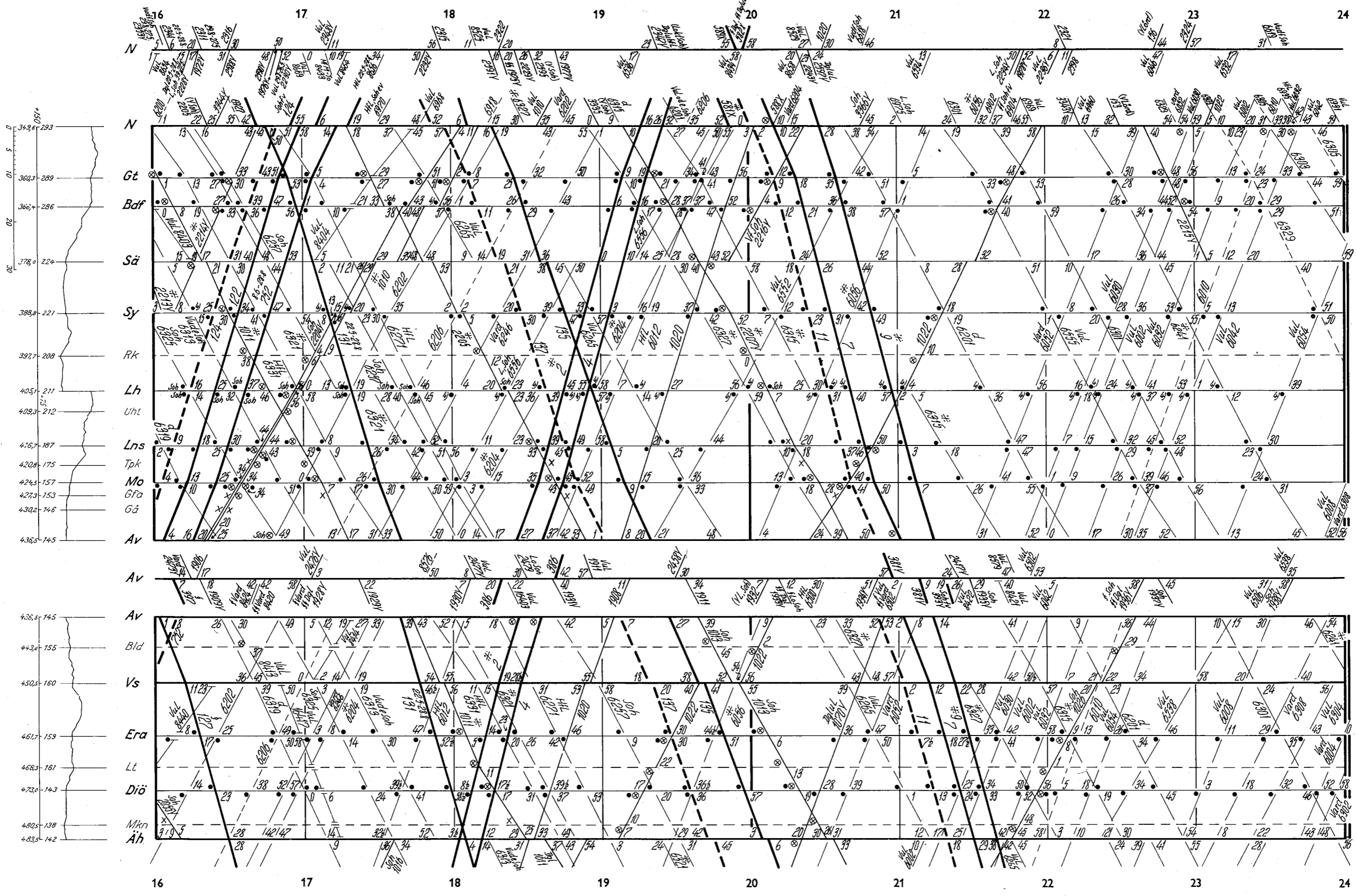
§- 22.5-24.9.66 §- 25.9.66-27.5.67 1) Vul. 2) Dgl u hfl. 3) Sönd o de Soh.	#- 101, 105: § Dgl, §§ Ti-L. 116: Vard e Soh utom 21, 25 och 35 2200Y: Av-Sä vard; Sä-N dgl. 2217Y: Vard 23.5-3.6, 29.8-20.12.66, 9.1-27.5.67	6001, 6009 6005, 6013 6006, 6049 6007, 6034 6008. } Dgl u Sönd o de Soh.	6055: Dgl u Sönd o de Soh. 6207: Vard u 1 o 2 de Soh. 6240: Åh-Av Sönd ev samt vude Soh; Av-N vard u de Soh. 6241: Dgl u Sönd o 1 o 2 de Soh.	6239, 6262 6242, 6263 6243, 6300 6245, 6304 6248, 6306 } Dgl u Sönd o de Soh.	6309: Dgl u 1 o 2 de Soh. 6317: Vard u 1 o 2 de Soh. 6308: Dgl u Sönd o de Soh. 6971: Dgl u 1 o 2 de Soh. 8401: N-Sä vard; Sä-Sy hfl.
--	---	--	---	---	---



§-225-24.9.66. §-25.9.66-27.5.67. 4) Lörd o.Soh. 3) Endast avstigande personal.	≠ 584X: § Dgl ff Dgl u.S. 1008 : Ah-Av § Soh ff Dgl; Av-N hfl. 1010 : Ah-Av vard; Av-N vuL. 1011 : N-Av hfl; Av-Ah vard. 2211V: N-Så dgl; Så-Sy vard.	2212V: Sy-Så vard; Så-N dgl. 2213V: VuL 23.5-3.6; 25.8-16.12.66; 9.1-26.5.67. 2217V: } Vard 23.5-3.6; 29.8-20.12.66; 9.1-27.5.67. 2218V: }	6242: Dgl u Sode Soh. 6249: Dgl u Soh e Soh. 6309: Dgl u to 2de Soh. 6317: Vard u to 2de Soh. 6908: Dgl u Sode Soh.	8405: Framfres Så-Sy på uppspåret.
--	---	---	---	------------------------------------



§ - 22.5-24.9.66 §§ - 25.9.66-27.5.67 4) Lörd o Soh	# 2: F, Soh fv 22.5-26.66; Dgl 8.6-28.8.66; M-F, Soh fv 29.8.66-27.5.67 9: F, Soh fv 22.5-28.8.66 utom 24.6; M-F, Soh fv 29.8.66-27.5.67 381X: § Dgl, §§ Dgl uL 1010: Åh-Av vard, AV-N vul. 1011: N-Av hfL, AV-Åh vard.	2205: Vul samt Soh fv, Y Soh fv 2207Y: N-Så dgl, SÅ-Av dgl uv f Soh. 2213Y: Vul 23.5-36, 25.8-16.12.66, 9.1-26.5.67 2214Y: Vul 23.5-36, 25.8-16.12.66, 9.1-26.5.67 6056: HF M, Ti, L.	6204: Åh-Av dgl, Av-N vul. 6241: Vul o de Soh. 6315: Vul o de Soh. 6321: Vul o de Soh. 6327: Vul o de Soh.
---	---	---	--



riktn Jö
Nässjö
riktn Vgå, Åa, HF

riktn My
Nässjö (2)

Grimstorp

Bodafors

Sävsjö

Stockaryd

Rörvik

Lammhult

Ugglehult

Lidnäs

Torpbruk

Moheda

Grännaforsa

Gåvetorp

Alvesta (2)

riktn V
Alvesta
riktn Vö

Alvesta (2)

Blådinge

Vislanda

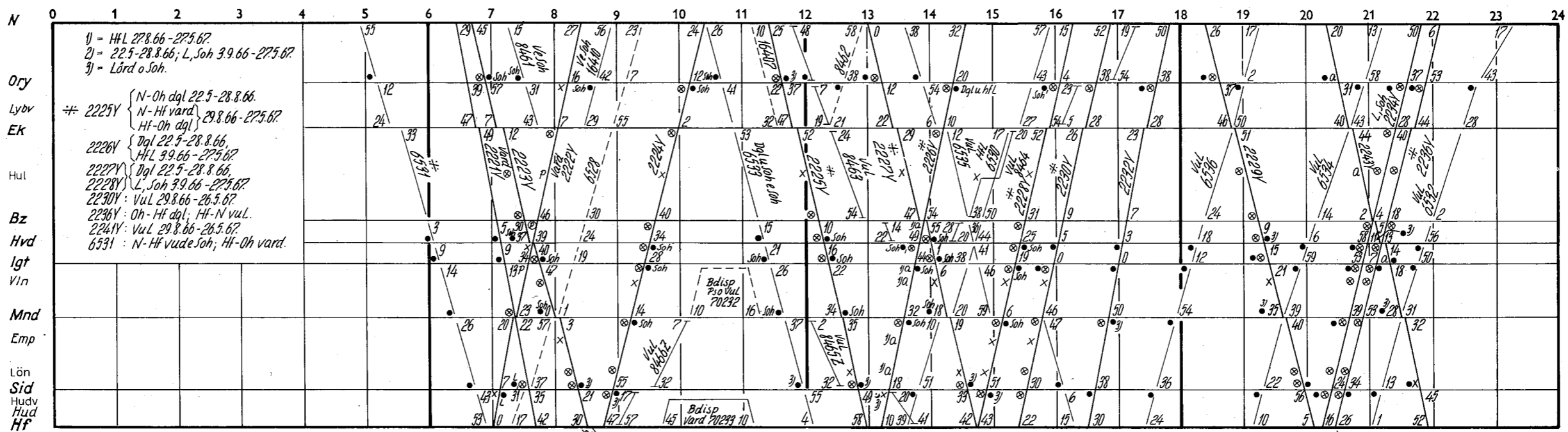
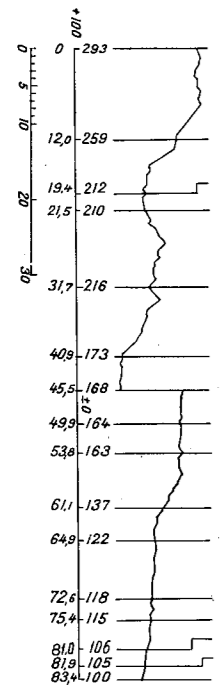
Eneryd

Liatorp

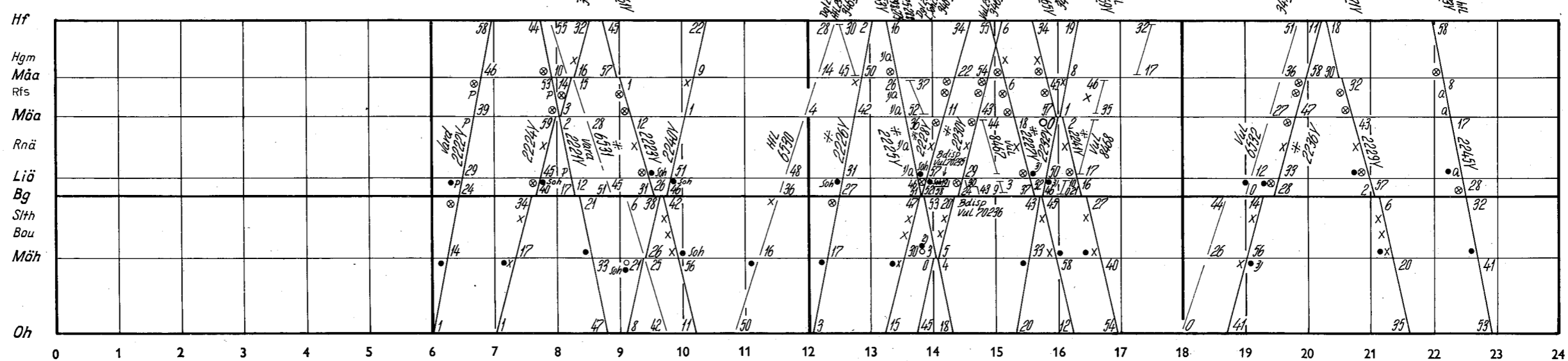
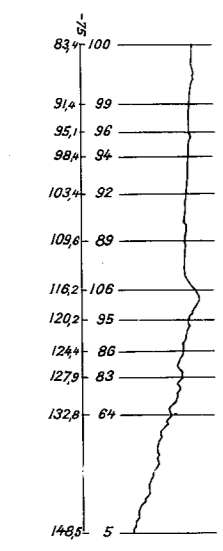
Diö

Möckeln
Ålmhult (2)
riktn Hm

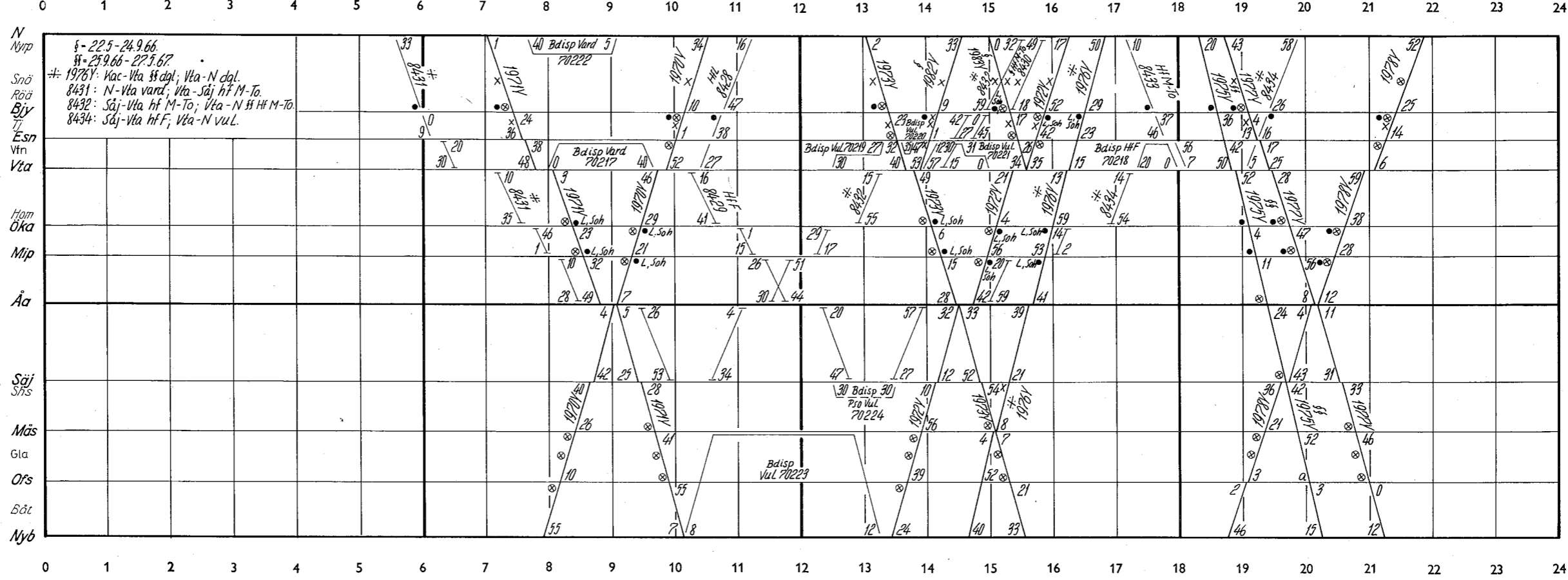
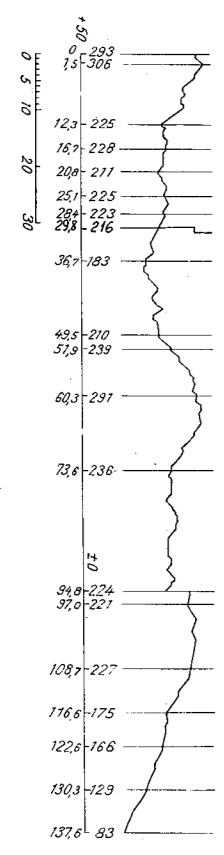
22 maj 1966—27 maj 1967 SJ nr 166



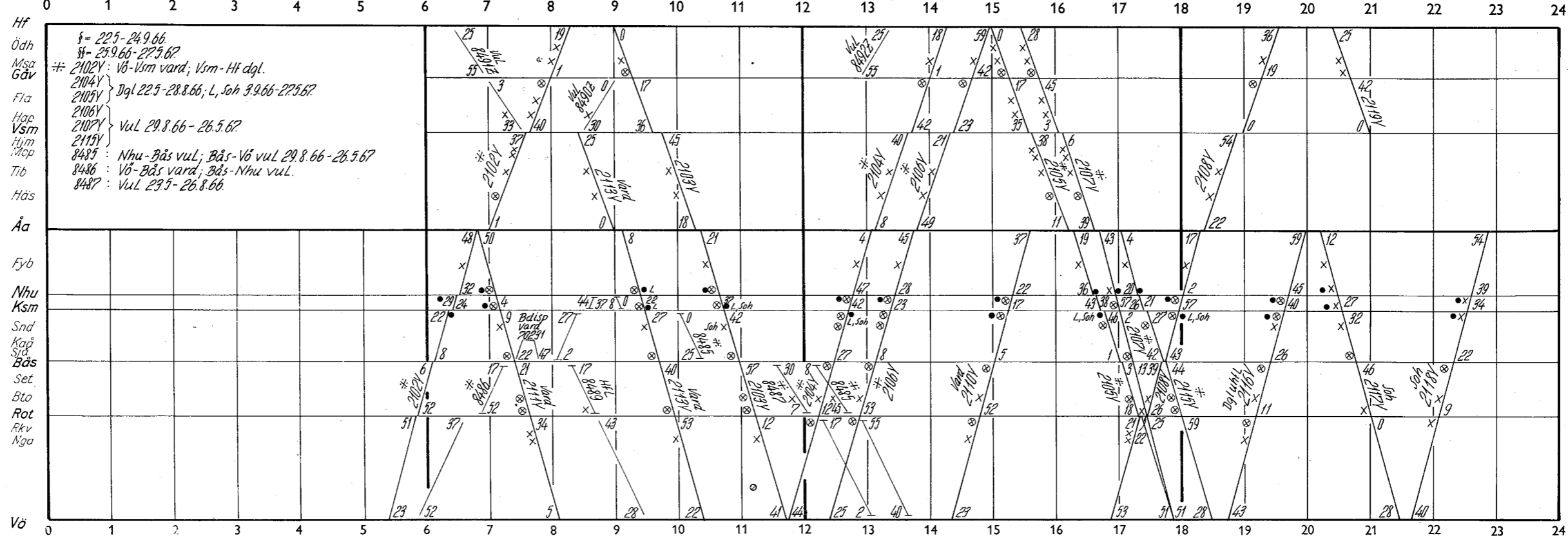
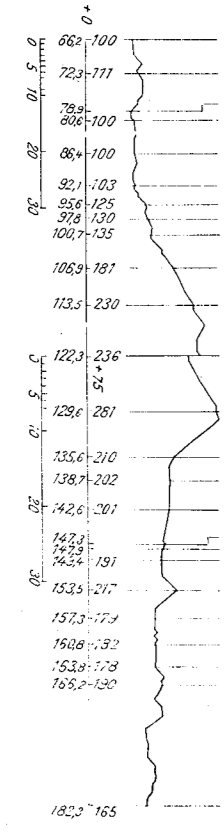
- Nässjö (2)
- Ormaryd
- Lyckebergsväxeln
- Eksjö
- Hult
- Bruzaholm
- Hjältevad
- Ingatorp
- Vallnäs
- Mariannelund
- Emarp
- Lönneberga
- Silverdalen
- Hulingsryds västra
- Hulingsryd
- Hultsfred (2)



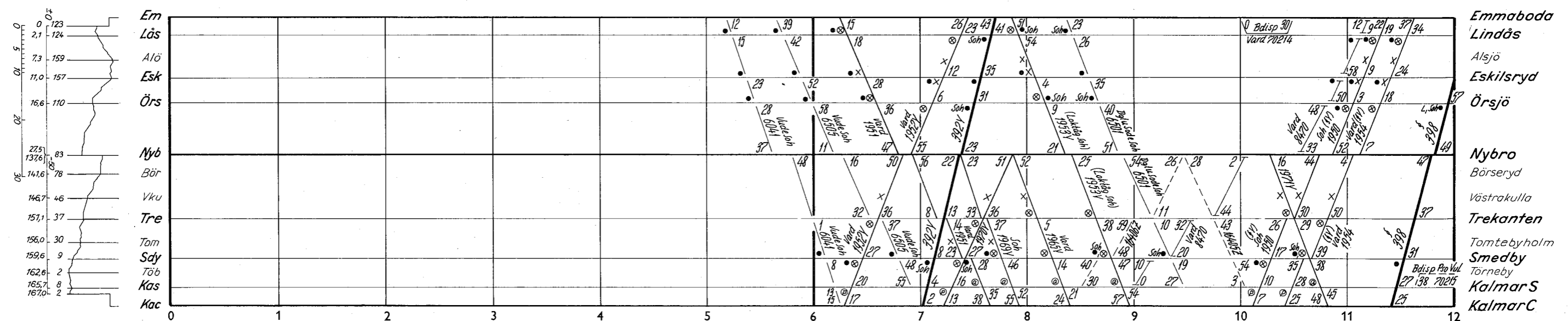

- riktn Lp
- Hultsfred
- riktn Vk
- Hultsfred (2)
- Hagelsrum
- Mälilla
- Rosenfors
- Mörlunda
- Ryningsnäs
- Lillsjödalen
- Berga
- Slåthult
- Bahult
- Möckhult
- Oskarshamn



- Nässjö (2)
- Nyarp
- Stensjön
- Rödjenäs
- Björkoby
- Tjunnaryd
- Ekenässjön
- Värntorsen
- Vetlanda
- Holm
- Osterkorsberga
- Milletorp
- Åseda
- Sävsjöström
- Skaftus
- Målerås
- Gullaskröv
- Orrefors
- Brånahult
- Nybro



- Hultsfred (2)
- Öahult
- Måilla sanatorium
- Gårdveda
- Floten
- Hultarp
- Virserum
- Hjortöström
- Mosstorp
- Triabo
- Hultanaäs
- Åseda
- Flybo
- Norrhult
- Klavrestrom
- Sandreda
- Kvarnagården
- Sjäsås
- Braås
- Sevedstorp
- Brittatorp
- Rottne
- Rottnekvärr
- Norrgråda
- Växjö



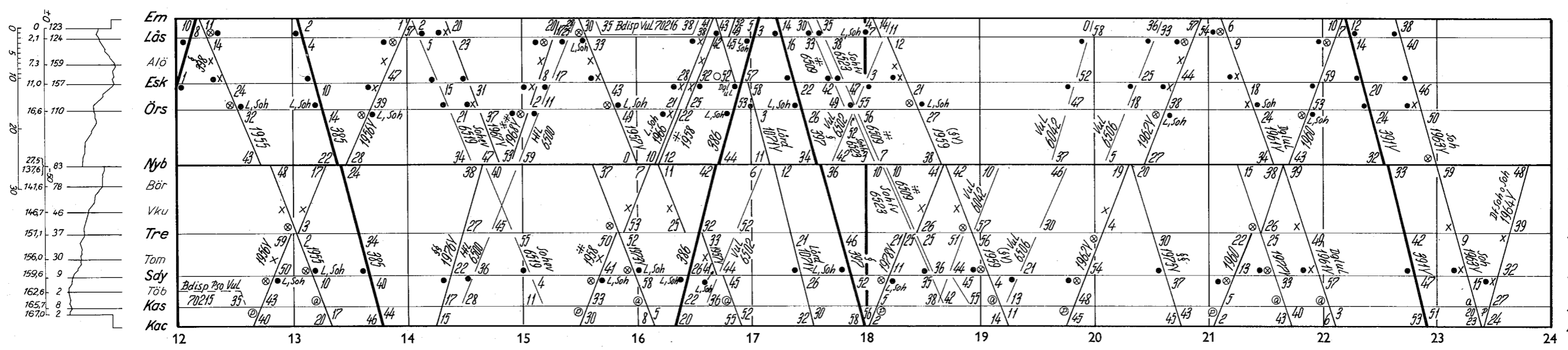
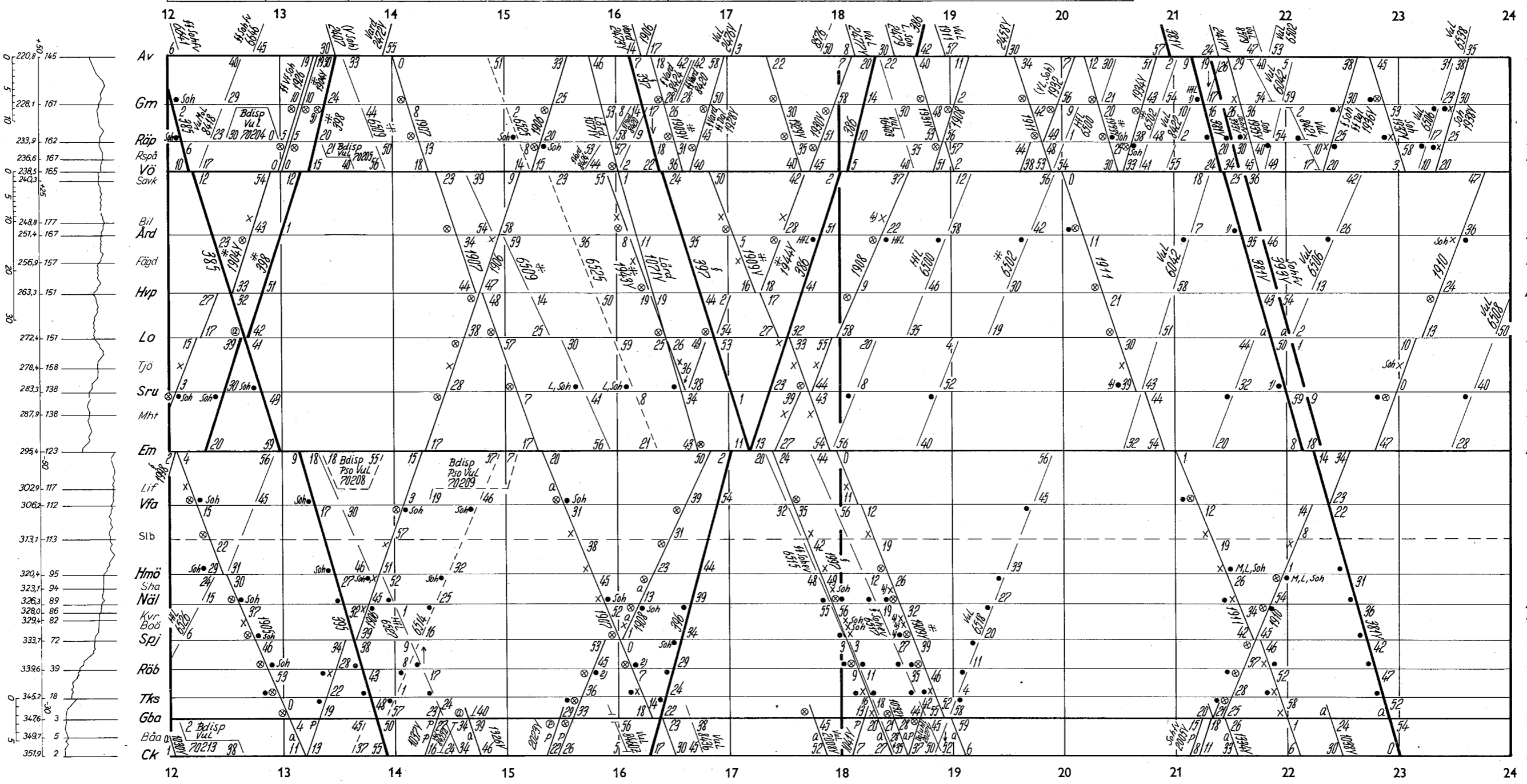
1- 22.5-24.9.66
 11- 25.9.66-27.5.67
 1) Ej. då 393 går.
 2) Vt.Soh o Soh.

3) 55 Vt.Soh.
 4) Lörd o Soh.

5) 398: Em-Vö & dgl; Vö-Av & dgl, 55 Vt.Soh (P&V).
 1904Y: Ck-Em & dgl; Em-Vö & dgl; Vö-Av & dgl, 55 dgl uvf.Soh.
 1909Y: Av-Em dgl; Em-Ck & dgl.
 1933Y: 55 Lörd o Soh, 55 dgl.

1943Y: VuL 23.5-10.6, 22.8-16.12.66, 9.1-26.5.67.
 1944Y: VuL 23.5-3.6, 22.8-16.12.66, 9.1-26.5.67.
 1958: Kac-Nyb dgl; Nyb-Em vuL.
 1967Y: VuL 23.5-3.6, 22.8-16.12.66, 9.1-26.5.67.

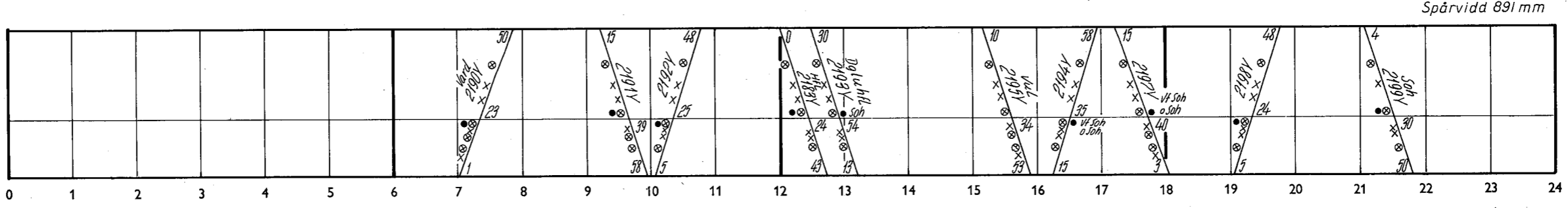
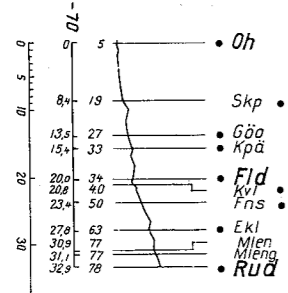
1968Y: VuL 23.5-3.6, 22.8-16.12.66, 9.1-26.5.67.
 6302: 5 VuL, 55 vard
 6309: Av-Em dgl; Em-Kas vuL.



- Av
 - Gm
 - Räp
 - Vö
 - Savk
 - Bil
 - Ärd
 - Fägd
 - Hyp
 - Lo
 - Tjö
 - Sru
 - Mht
 - Em
 - Lif
 - Vfa
 - Sib
 - Hmö
 - Sha
 - Näl
 - Kvr
 - Boö
 - Spj
 - Röb
 - Tks
 - Gba
 - Bäa
 - CK
- rikt V
 - Alvesta (2)
 - Gemla
 - Räppe
 - Regementsspåret
 - Våxjö
 - Sandvik
 - Billa
 - Äryd
 - Fägerstad
 - Havmantorp
 - Lessebo
 - Tjugosjö
 - Skruv
 - Moshult
 - Emmaboda
 - Linnefors
 - Vissefjärda
 - Saleboda
 - Holmsjö
 - Sillhövda
 - Nävråöl
 - Kvarnbäck
 - Bollasjö
 - Spjutbygd
 - Rödeby
 - Torskors
 - Gullberna
 - Bergåsa
 - Karlskrona

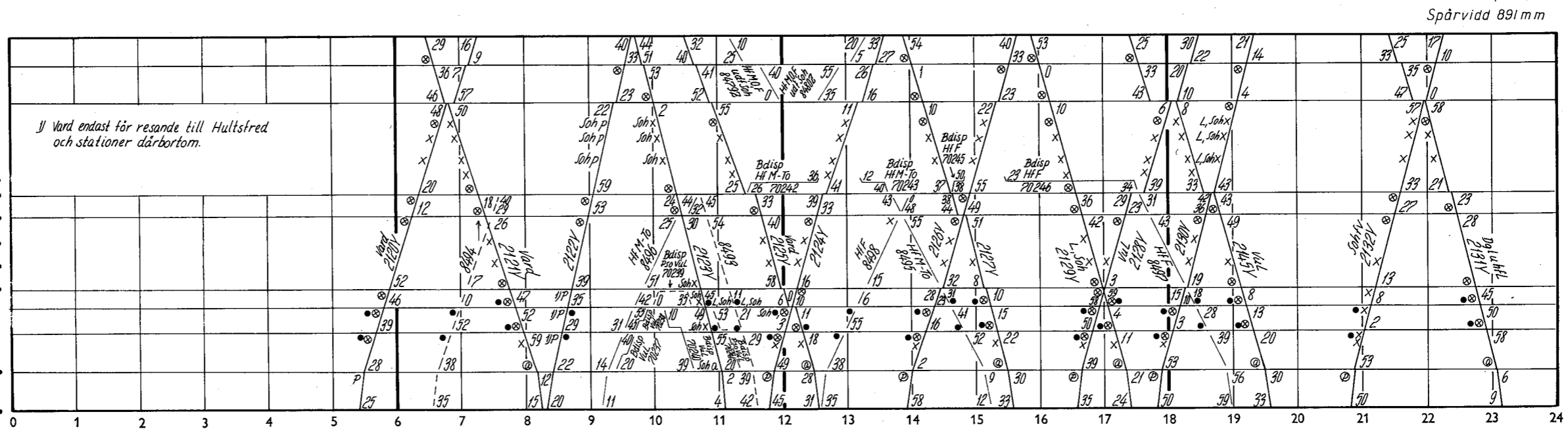

- Emmaboda
- Lindås
- Alsjö
- Eskilsryd
- Örsjö
- Nybro
- Börseryd
- Västrakulla
- Trekanten
- Tomtebyholm
- Smedby
- Törneby
- Kalmar S
- Kalmar C

0 1 2 3 4 5 6 7 8 9 10 11 12 13 14 15 16 17 18 19 20 21 22 23 24

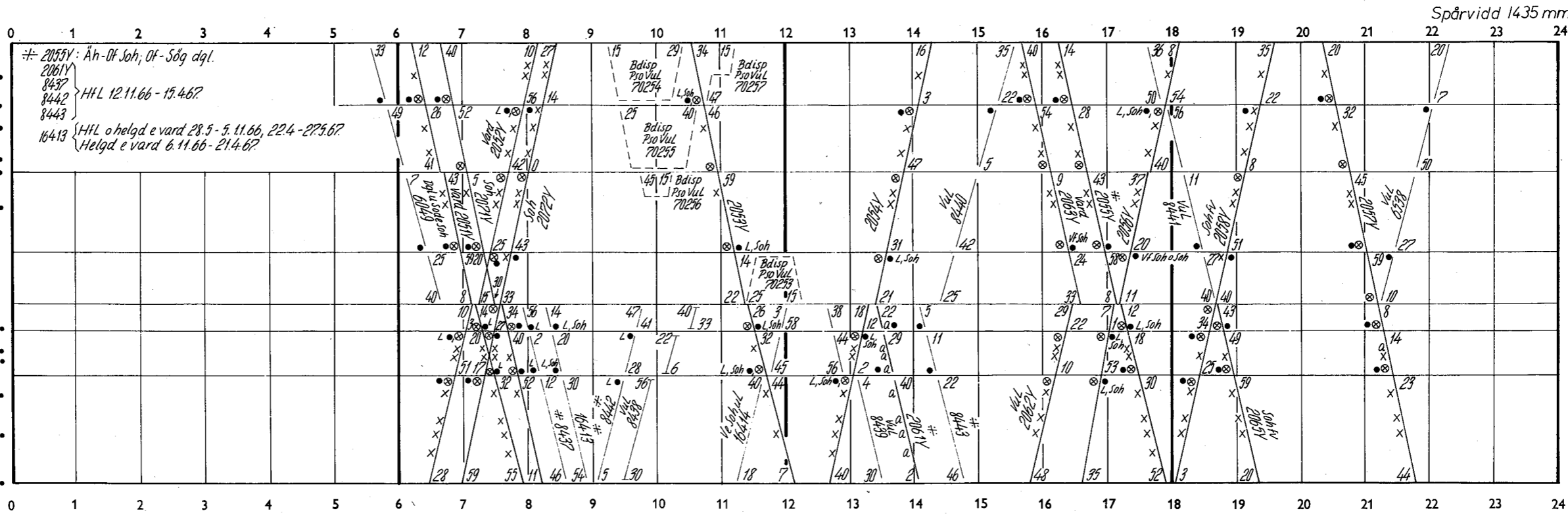
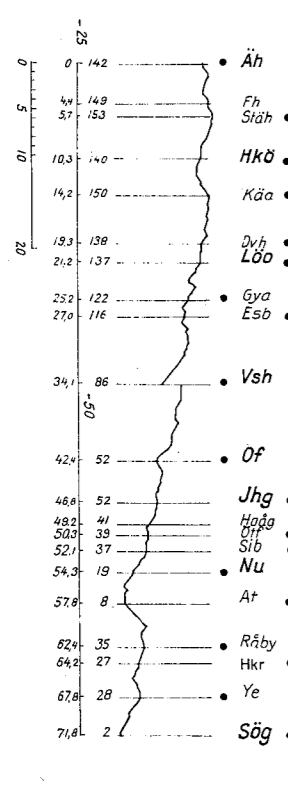


- Oskarshamn
- Skorpatorp
- Grönskog
- Kopparhäll
- Fliseryd
- Kvillgärde
- Finsjö
- Ekhult
- Mätens grp
- Ruda

Gäller 22.5-30.6.66



- Berga
- Hägsby
- Ruda
- Långemåla
- Värlebo
- Hornsö
- Sandbäckshult
- Blomstermåla
- Kagatorp
- Ålem
- Haraldsmåla
- Käremo
- Rockneby
- Läckeby
- Färlösa
- Klückeberga
- Kalmar V
- Kalmar C




- Älmhult (2)
- Fälhult
- Strånghult
- Hökön
- Kärnaboda
- Dyvhult
- Lönsboda
- Gylsboda
- Esseboda
- Vilshult
- Olofström
- Jämshög
- Höjesö grp
- Stöfors
- Sibbarp
- Näsum
- Axelatorp
- Räby
- Häkanryd
- Ynde
- Sölvesborg

Grafisk tidtabell

Ändringstryck nr 3 blad 25 Gäller från 1.1.1967.

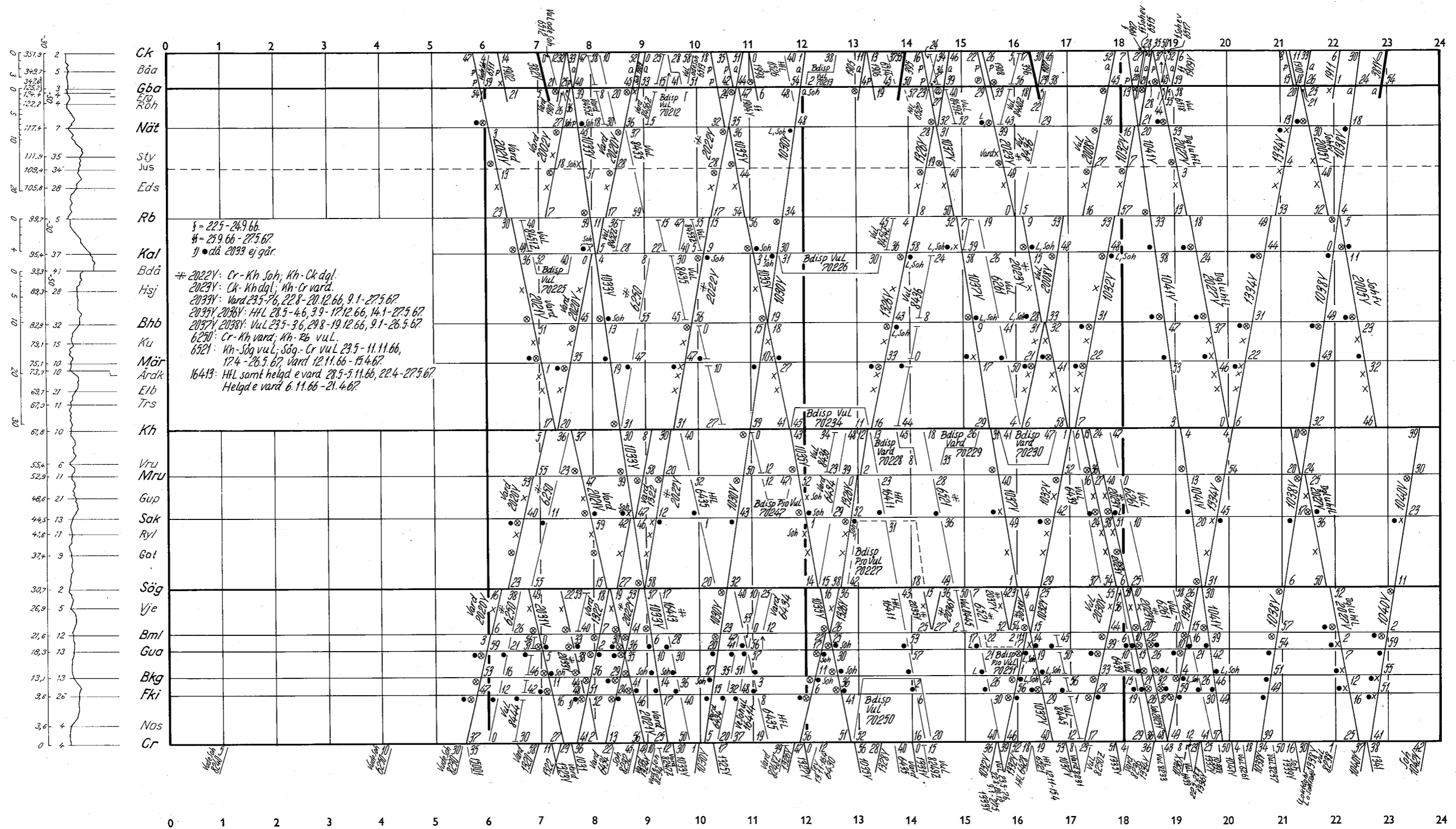
(Inklistringsremsa) Telt nr 166

Spårvidd 1435 mm



Gäller 11-27.5.1967

22 maj 1966—27 maj 1967 SJ nr 166



CK
Båa
Gba
Roh
Nät
Sty
Jus
Eds
Rb
Kal
Bda
Hsj
Bhb
Ku
Mär
Årdk
Eib
Trs
Kh
Vru
Mru
Gup
Sak
Ryl
Gat
Sög
Vje
Bml
Gua
Bkg
Fki
Nos
Cr

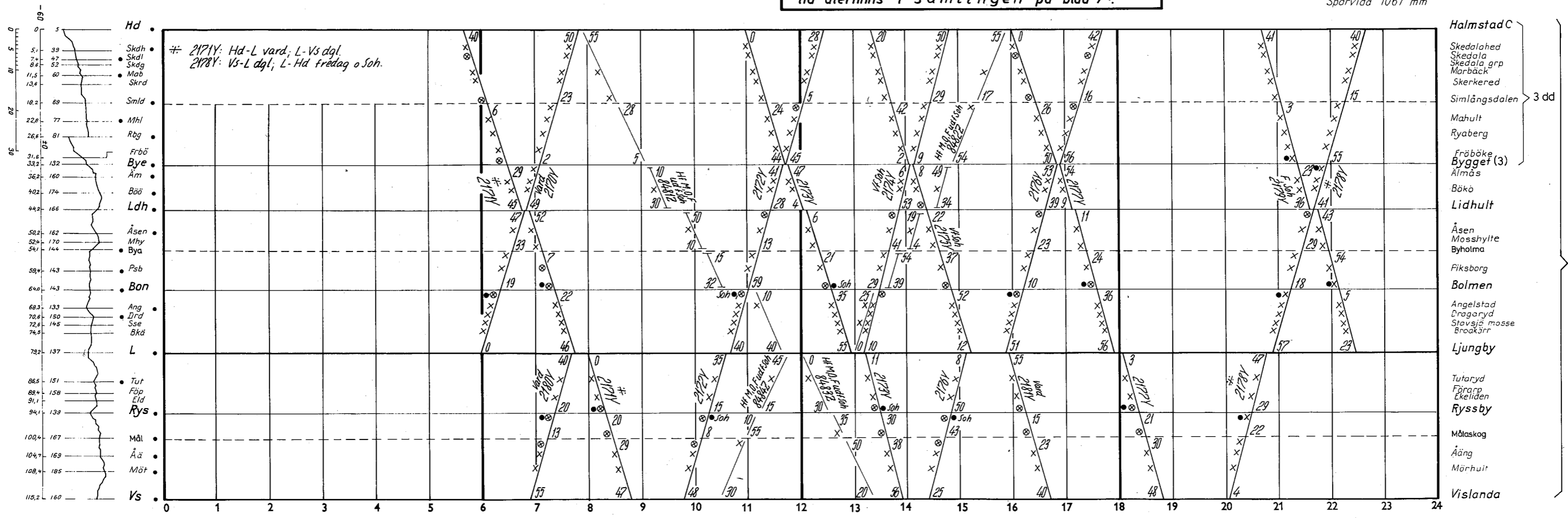
Karlskrona
Bergåsa
Gullberna
Ekeberg
Rosenholm
Nättraby
Stegeryd
Johannishus
Edestad
Ronneby C
Kallinge
Bredåkra
Hårsjön
Bräkne-Hoby
Kullåkra
Märserum
Årcyds kyrkby
Elisberg
Trensum
Karlshamn C
Vekerum
Mörrum
Gustavstorp
Sandbäck
Ryedal
Gammalstorp
Sövesborg
Valje
Bromölla(1)
Gualöv
Bäckaskog
Fjälkinge
Nosaby
Kristianstad C
riktn Hm

0 1 2 3 4 5 6 7 8 9 10 11 12 13 14 15 16 17 18 19 20 21 22 23 24

0 1 2 3 4 5 6 7 8 9 10 11 12 13 14 15 16 17 18 19 20 21 22 23 24

Under tiden 1.7-30.9.66 trafikeras endast bandelen Bygget-Vislanda. Grafisk tidtabell för denna tid återfinns i samlingen på blad 74.

Spårvidd 1067 mm



Spårvidd 1067 mm

