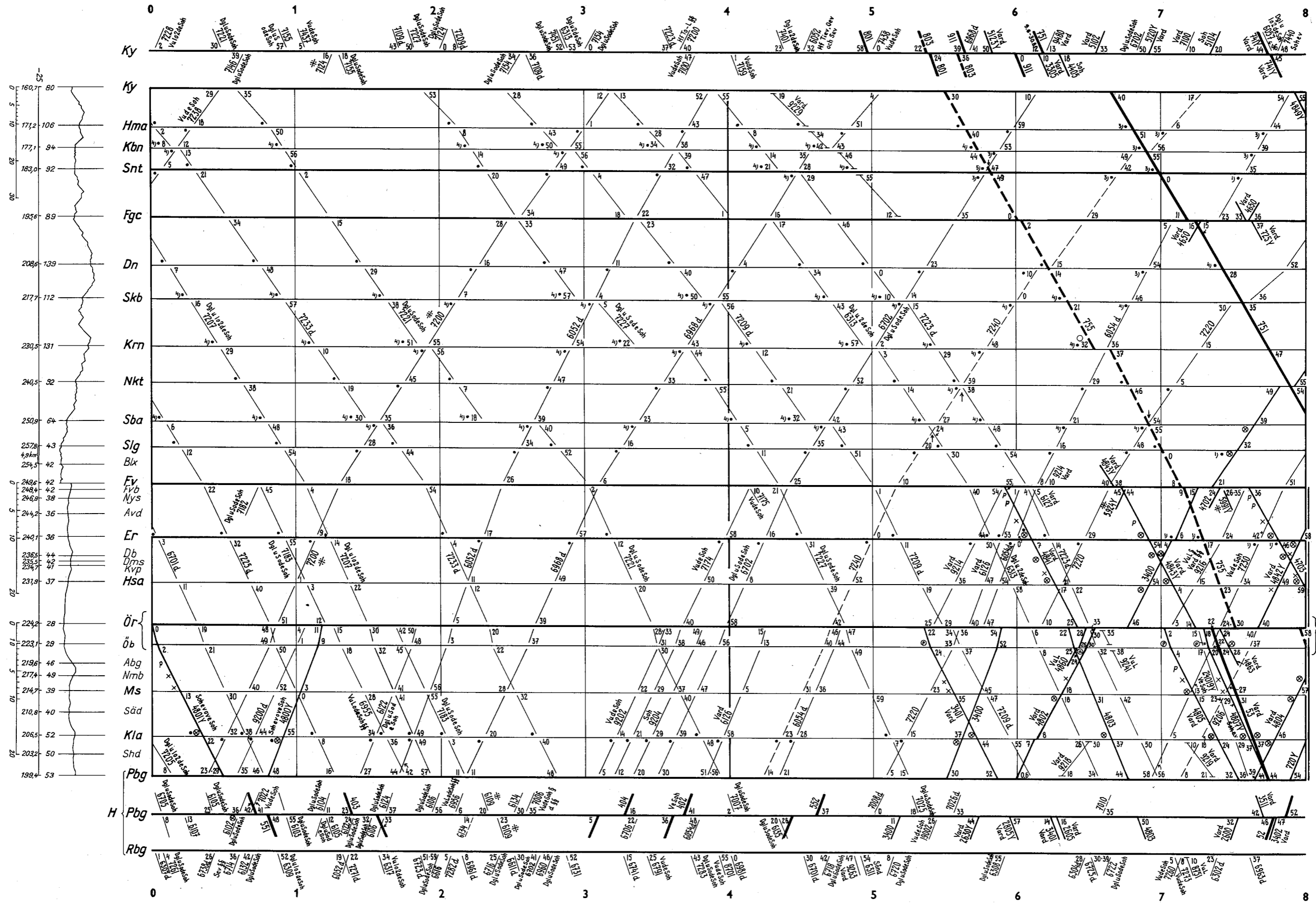
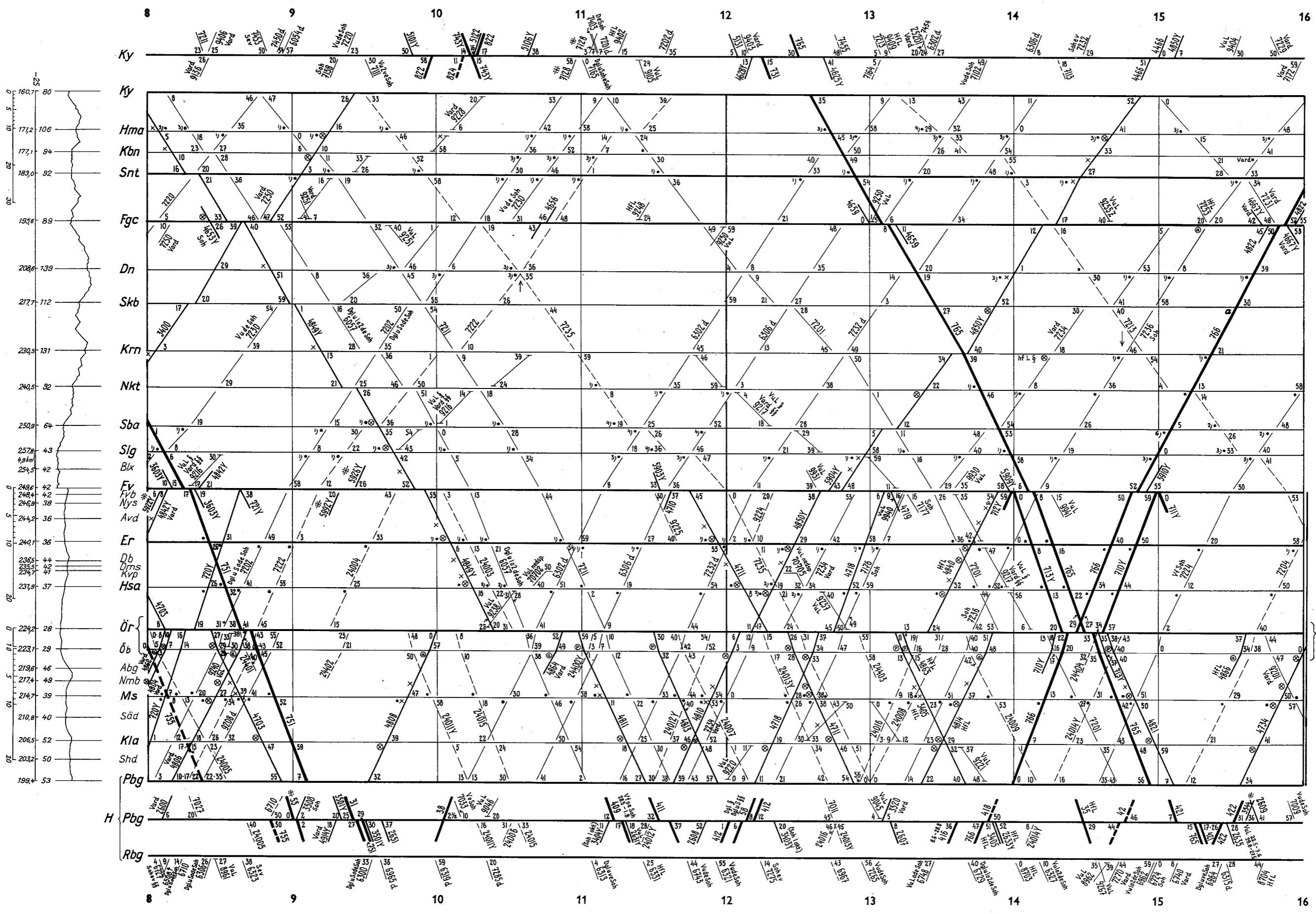


7200 § Tiev, Oev, Sev; §§ dgl u de Soh
1) Soh 2) Sohol 3) SohdeSoh 4) DeSoh
5) SodeSoh 6) Vt Soh 7) VfoeSoh

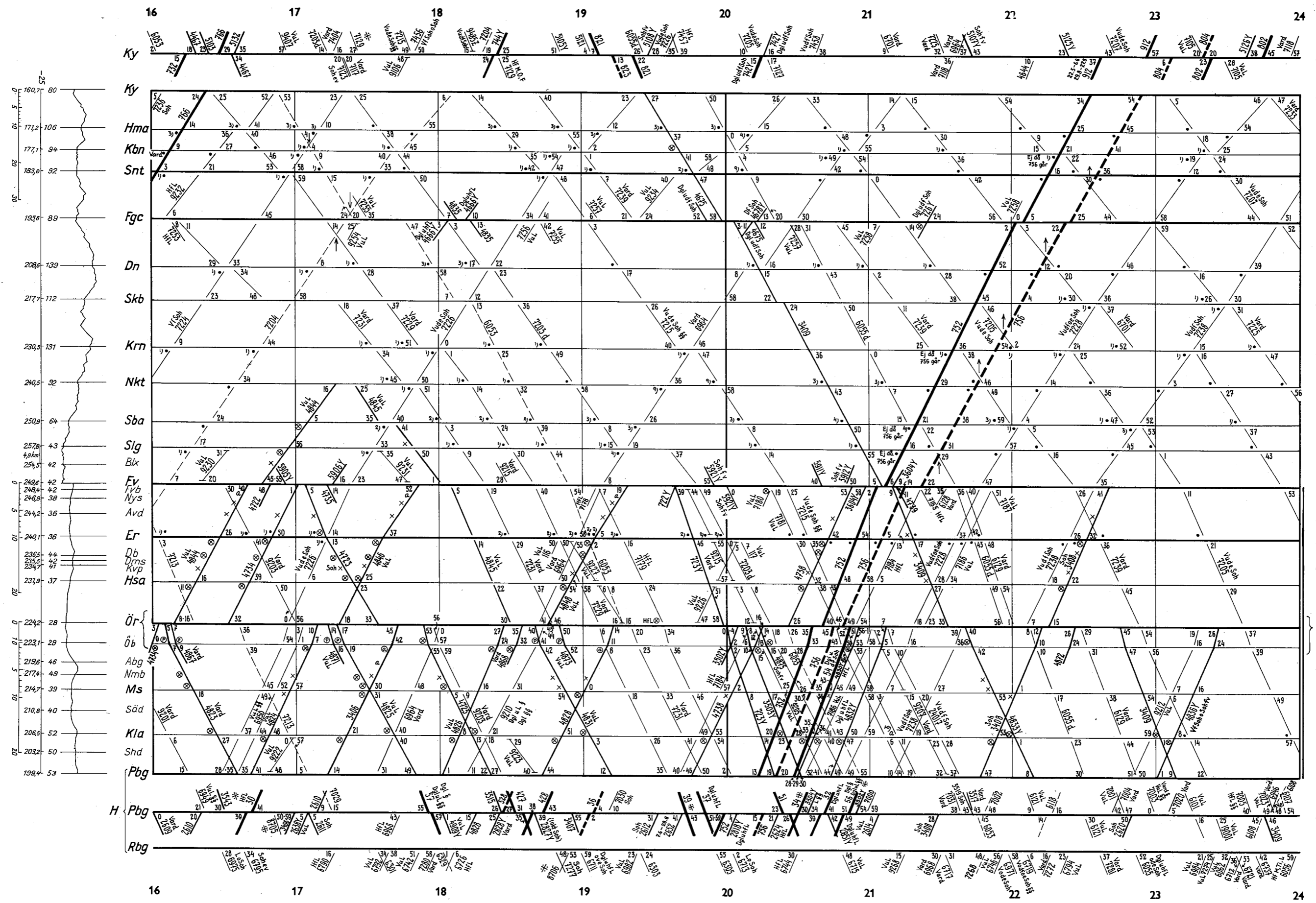


1) Soh 2) Soh o L 3) Soh o L 4) De Soh
5) Sode Soh 6) VFSoh 7) Vfoe Soh

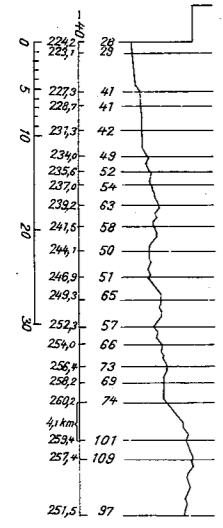
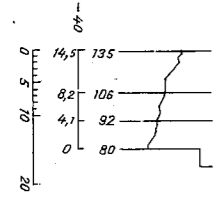
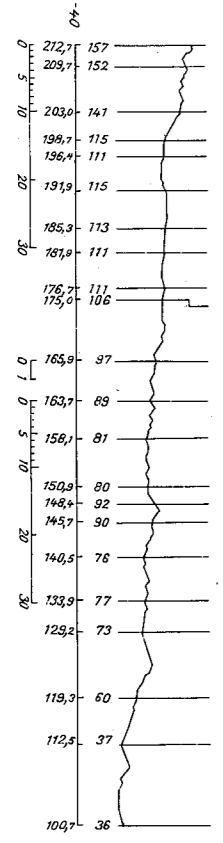
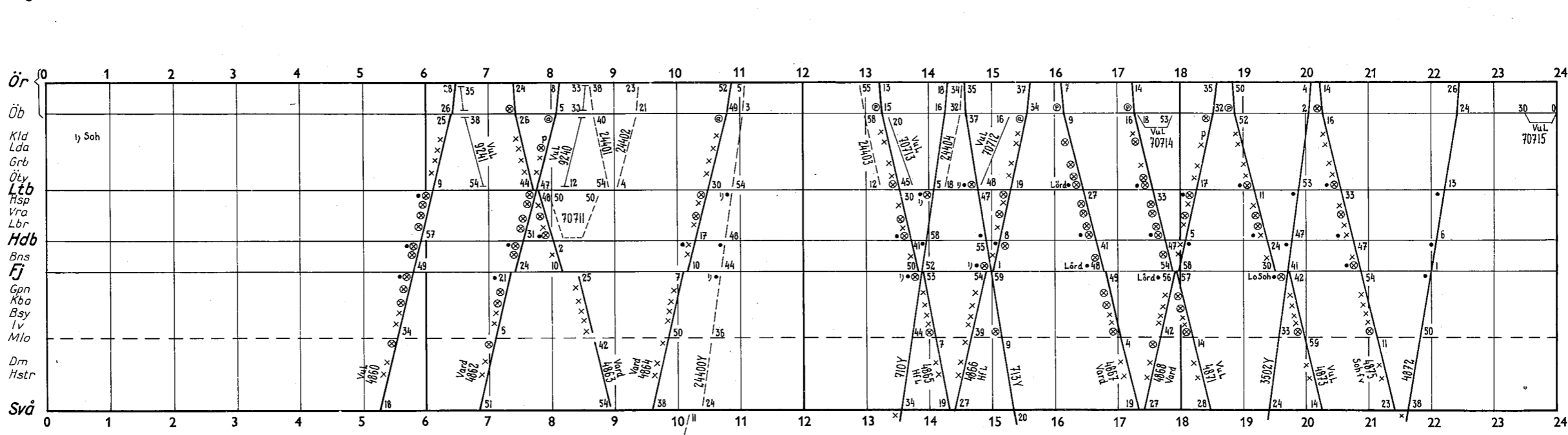
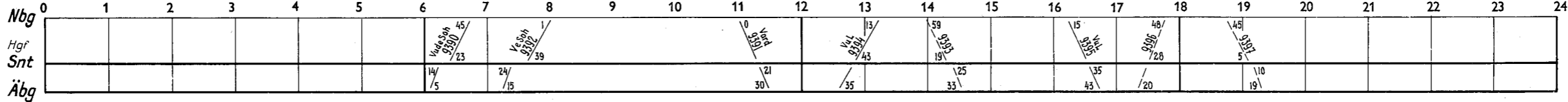
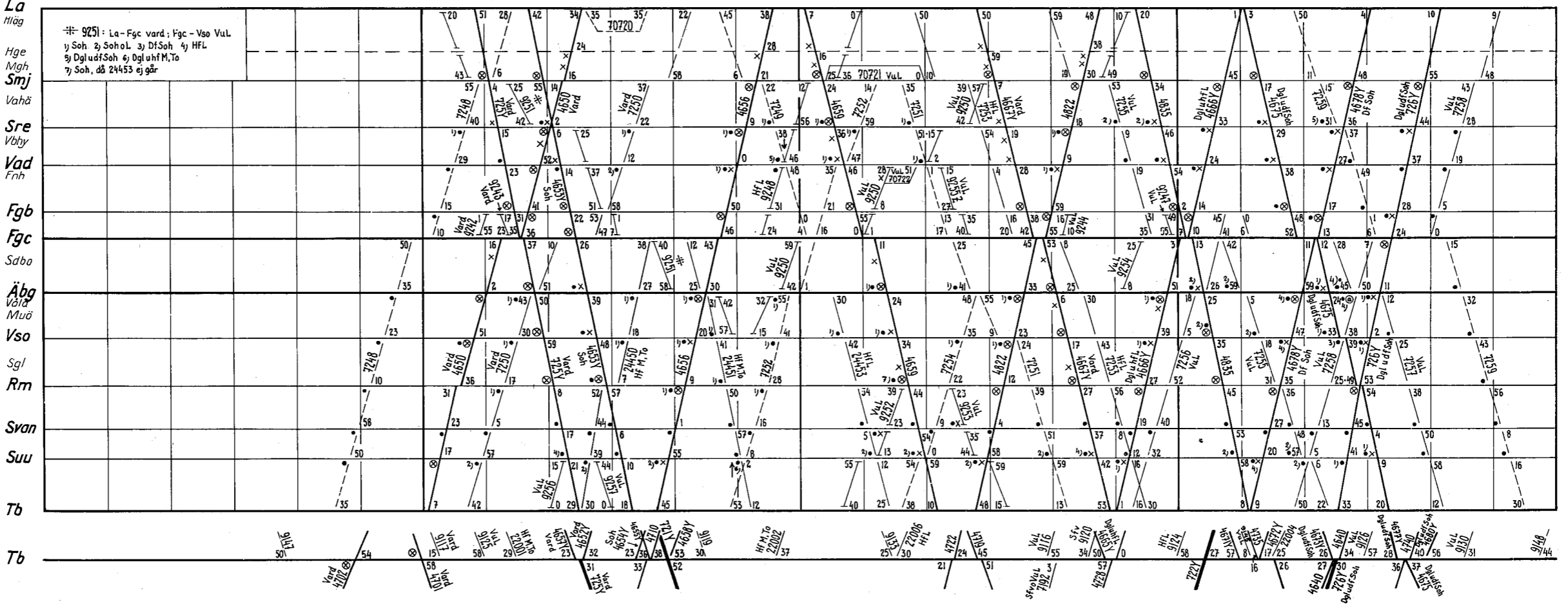
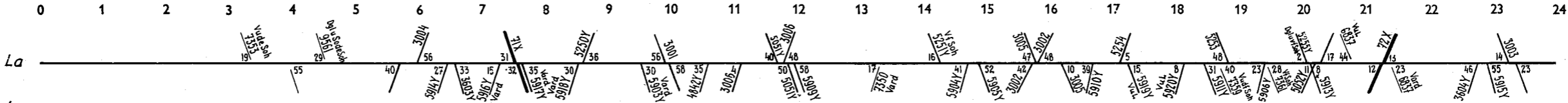


- Krylbo
- Krylbo (8)
- Hök mora
- Karbenning
- Snyten
- Fagersta C
- Dagarn
- Skinnskatteberg
- Krampen
- Näverkärret
- Spannarboda
- Sällinge
- Blixterboda
- Frävi (7)
- Frövibro
- Nybylät
- Avdala
- Ervalla (7)
- Dyltabruk
- Damsäter
- Kvinnerstatorp
- Hovsta
- Örebro C
- Örebro S (växel)
- Adolfsberg
- Närkes Marieberg
- Masås
- Säbylund
- Kumla
- Sannahed
- Hallsberg Pbg
- Hallsberg Pbg
riktn K
- Hallsberg Pbg
riktn My=Lä
- Hallsberg Rbg
riktn My=Lä

1) Soh 2) Soh o L 3) Soh o de Soh 4) De Soh 5) Sode Soh
6) Vf Soh 7) Vfoe Soh 8) Dgl u HFL 9) Soh, dfoe Soh 10) Vudfoe Soh

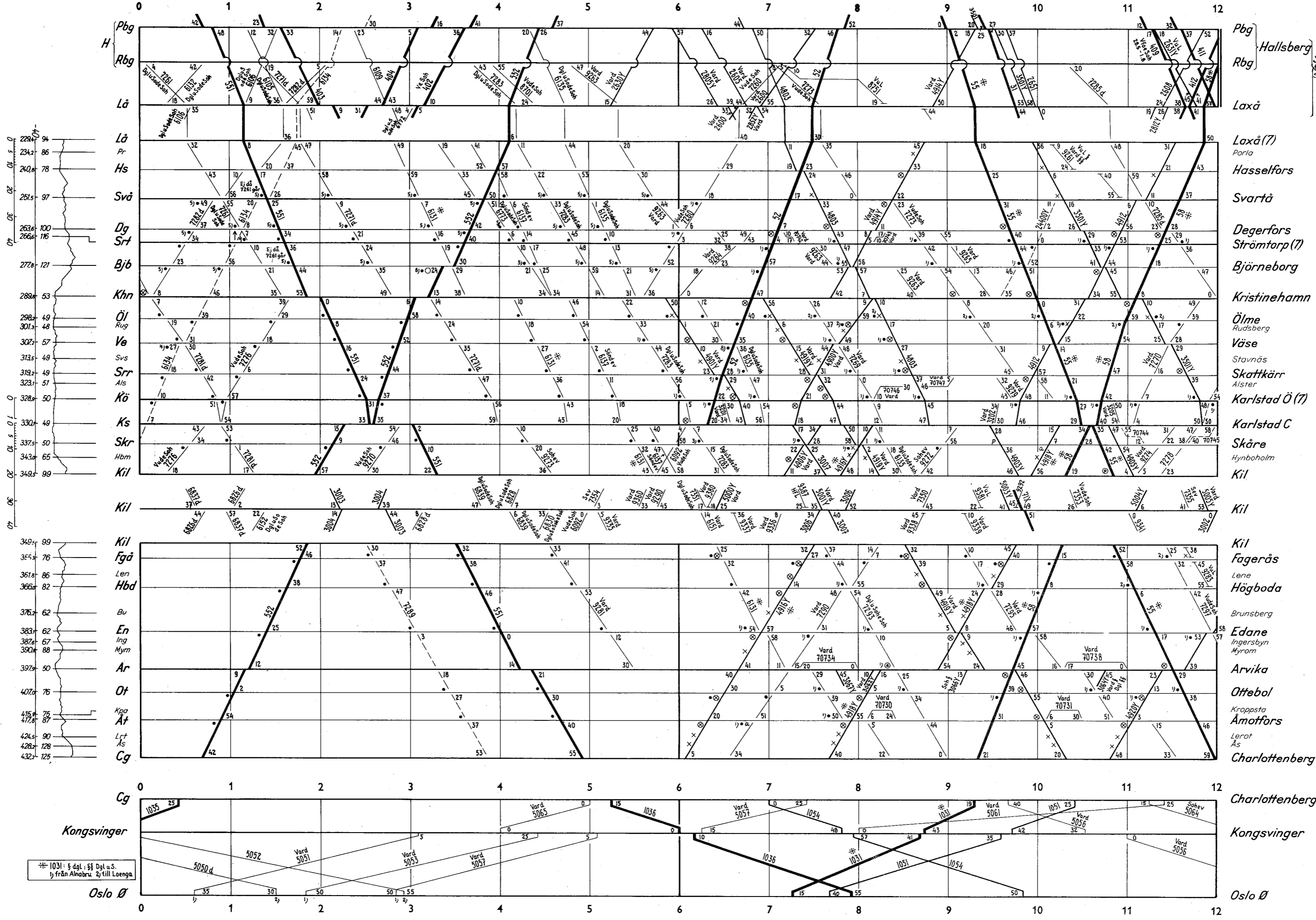


- Krylbo
- Krylbo (8)
- Hökmora
- Karbenning
- Snyten
- Fagersta C
- Dagarn
- Skinnskatteberg
- Krampen
- Näverkärret
- Spannarboda
- Sällinge
- Blixterboda
- Frövi (7)
- Frövi bro
- Nybyslätt
- Avdala
- Ervalla (7)
- Dyltabruk
- Damsäter
- Kvinnerstatorp
- Hovsta (obev.)
- Örebro C
- Örebro S (växel)
- Adolfsberg
- Närkes Marieberg
- Masås (obev.)
- Säbylund
- Kumla
- Sannahed
- Hallsberg Pbg
- Hallsberg Pbg
riktn K
- Hallsberg Pbg
riktn My-Lä
- Hallsberg Rbg
riktn My-Lä



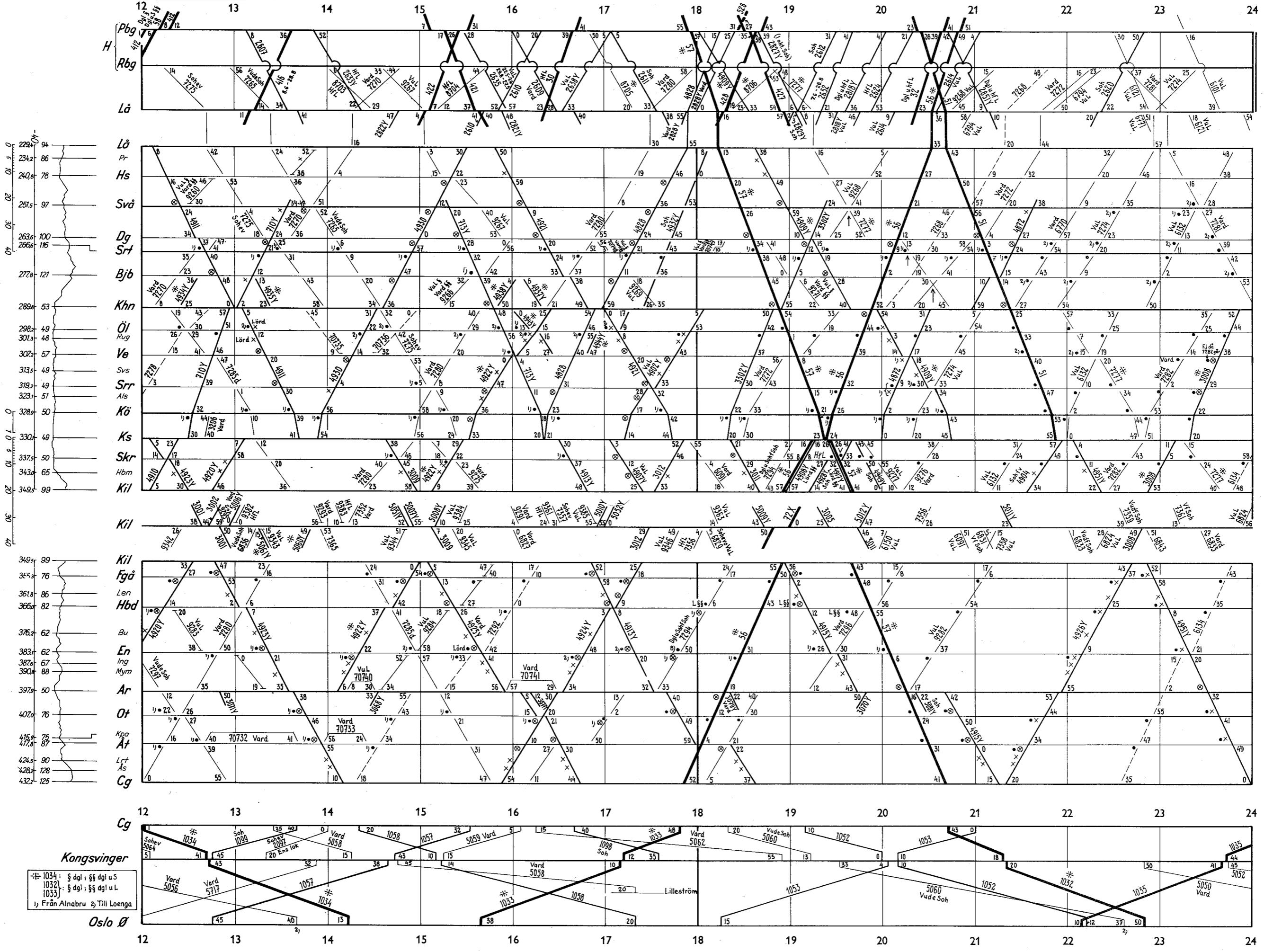
- Ludvika
- Ludvika (8)
- Hillänge
- Hagge
- Morgårdshammar
- Smedjebacken
- Vanhäll
- Söderbärke
- Västerbyhytta
- Vad
- Finnhällen
- Fagersta bruk
- Fagersta C
- Sundbo
- Ängelsberg
- Västerväla
- Mursjön
- Virso (7)
- Seglingsberg
- Ramnäs
- Svanå
- Skultuna
- Tillberga
- Tillberga
- Norberg
- Högfors
- Snyten
- Ängelsberg
- Örebro C
- Örebro S (Vx1)
- Karlslund
- Lindbacka
- Gräveby
- Östertyslinge
- Latorpsbruk
- 701ms körp
- Vintrosa
- Lannabruk
- Hidingebro
- Bränsta
- Fjugesta
- Gropen
- Kvistbro
- Bälsåsby
- Ingvaldstorp
- Mullhyttemo
- Dormen
- Hemsjöstrand
- Svartå

#: 55 a 58 : § Dgl, § § Dgl u.s.
6131 : LÅ - Kil vard o. helgdev; Kil - Cg vard.
4916 : Cg - Kil vard, Kil - Ks dgl.
4918 : 1) Sdh 2) Sdh a L 3) Sdh de Sdh 4) De Sdh
5) Sdh de Sdh 6) V f Sdh 7) V f ae Sdh 8) So Sdh de Sdh



Samtliga tåg H=Lå se blad 4

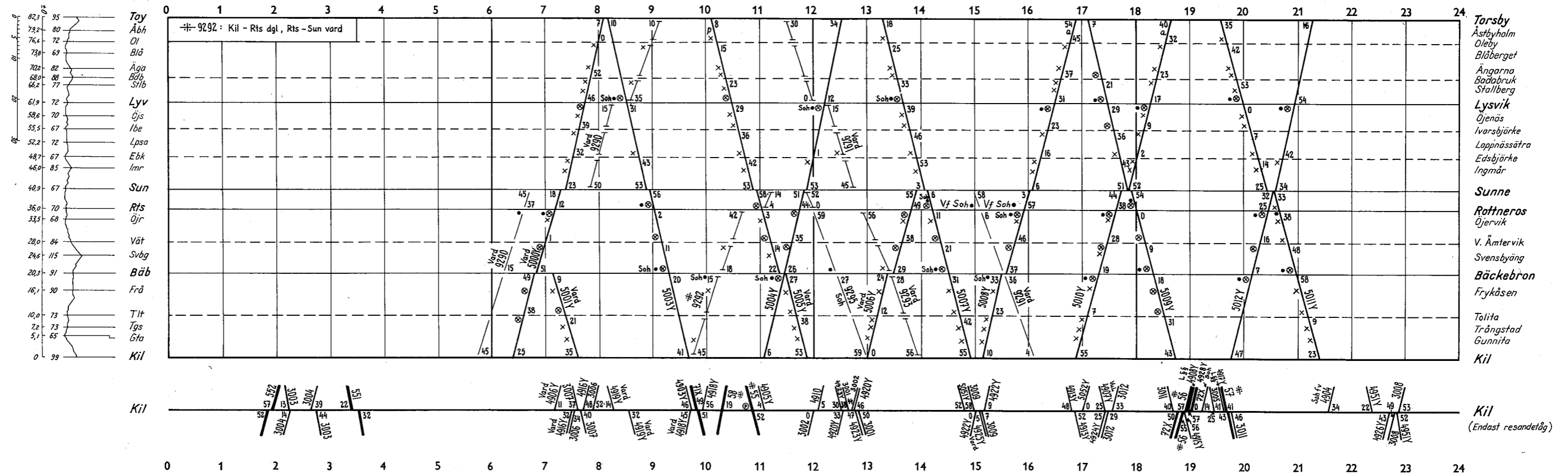
56 och 57: § dgl; §§ dgl u.L. 4922Y: Ar-Ks dgl.; Ks-Khn vard 7277: H-Khn Soh; Khn-Kil Dgl u.HfL
3008: Kil-Ks dgl.; Ks-Khn Sohfv 4934Y, 4935Y: HfL 28.5-11.6, 3.9-17.12, 14.1-27.5 1) Soh 2) SohL 3) SohadeSoh 4) De Soh
4909Y: H-Lä VuL; Lä-Ks Dgl. 4937Y, 4938Y, 4943Y, 4944Y: VuL 23.5-10.6, 29.8-21.12, 9.1-26.5 5) SodeSoh 6) VfSoh 7) VfoeSoh 8) Soh §, Soh o.L §§



- Hallsberg
- Laxå
- Laxå (7)
- Hasselfors
- Svartå
- Degerfors
- Strömtorp (7)
- Björneborg
- Kristinehamn
- Ölme
- Väse
- Skattekärr
- Karlstad Ö (7)
- Karlstad C
- Skäre
- Kil
- Kil
- Kil
- Fagerås
- Högbo
- Edane
- Arvika
- Ottebol
- Åmotfors
- Charlottenberg
- Charlottenberg
- Kongsvinger
- Oslo Ø

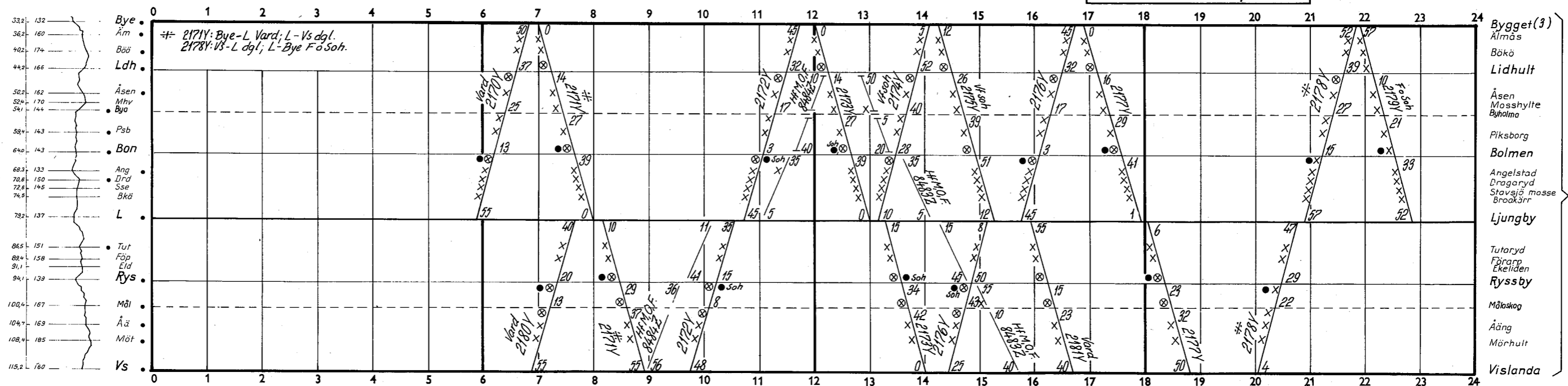
Samliga tåg H-Lä se blad 4

1034: § dgl; §§ dgl u.S
1032: § dgl; §§ dgl u.L
1033: 1) Från Alnabru 2) Till Loenga

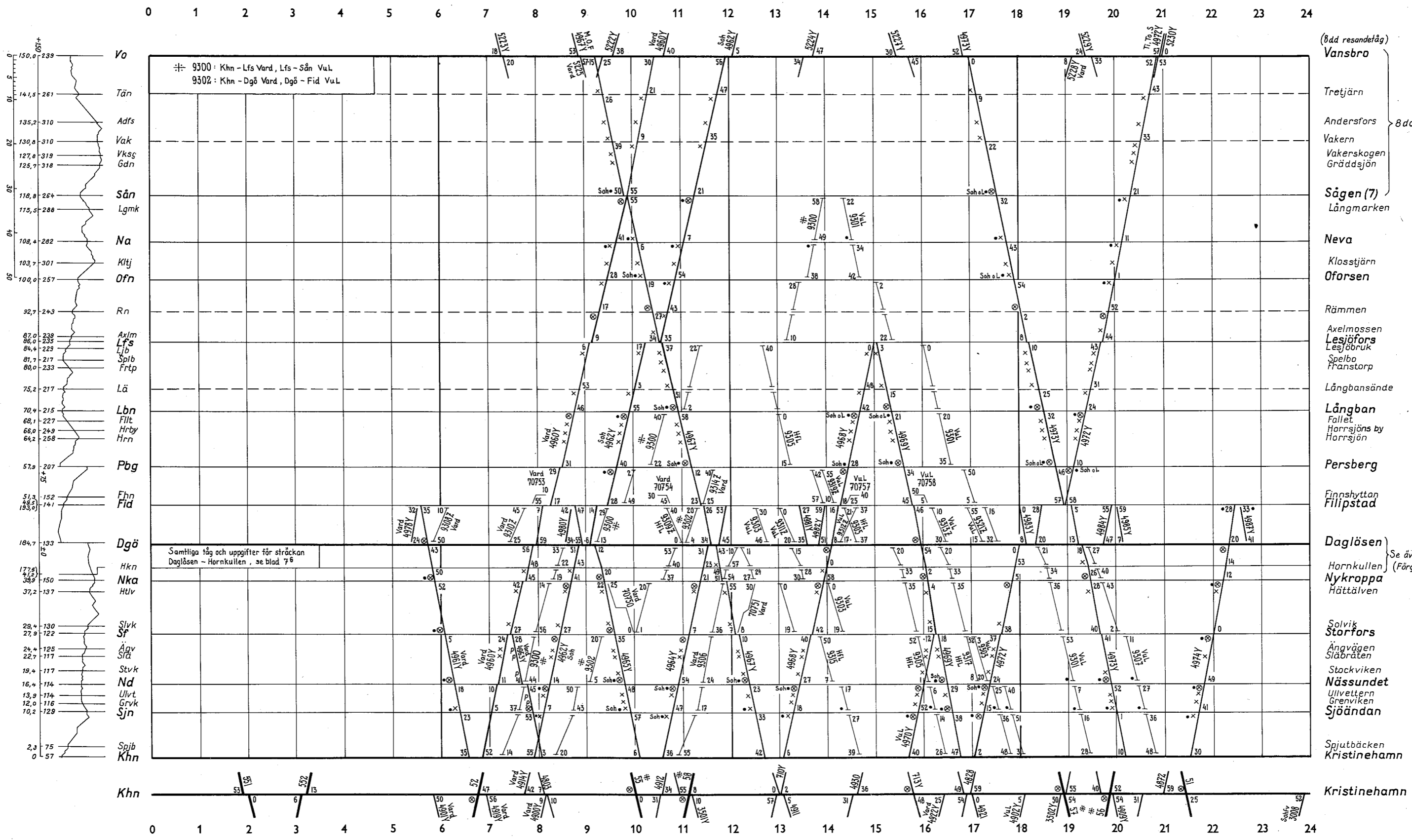


Ändringstryck blad 2⁷. Gäller fr o m 1.7. 1966.

Ersätter tidtabell för bandelen Halmstad C - Vislanda, blad 2⁷



Gäller 1.7-30.9. 1966



0 1 2 3 4 5 6 7 8 9 10 11 12 13 14 15 16 17 18 19 20 21 22 23 24

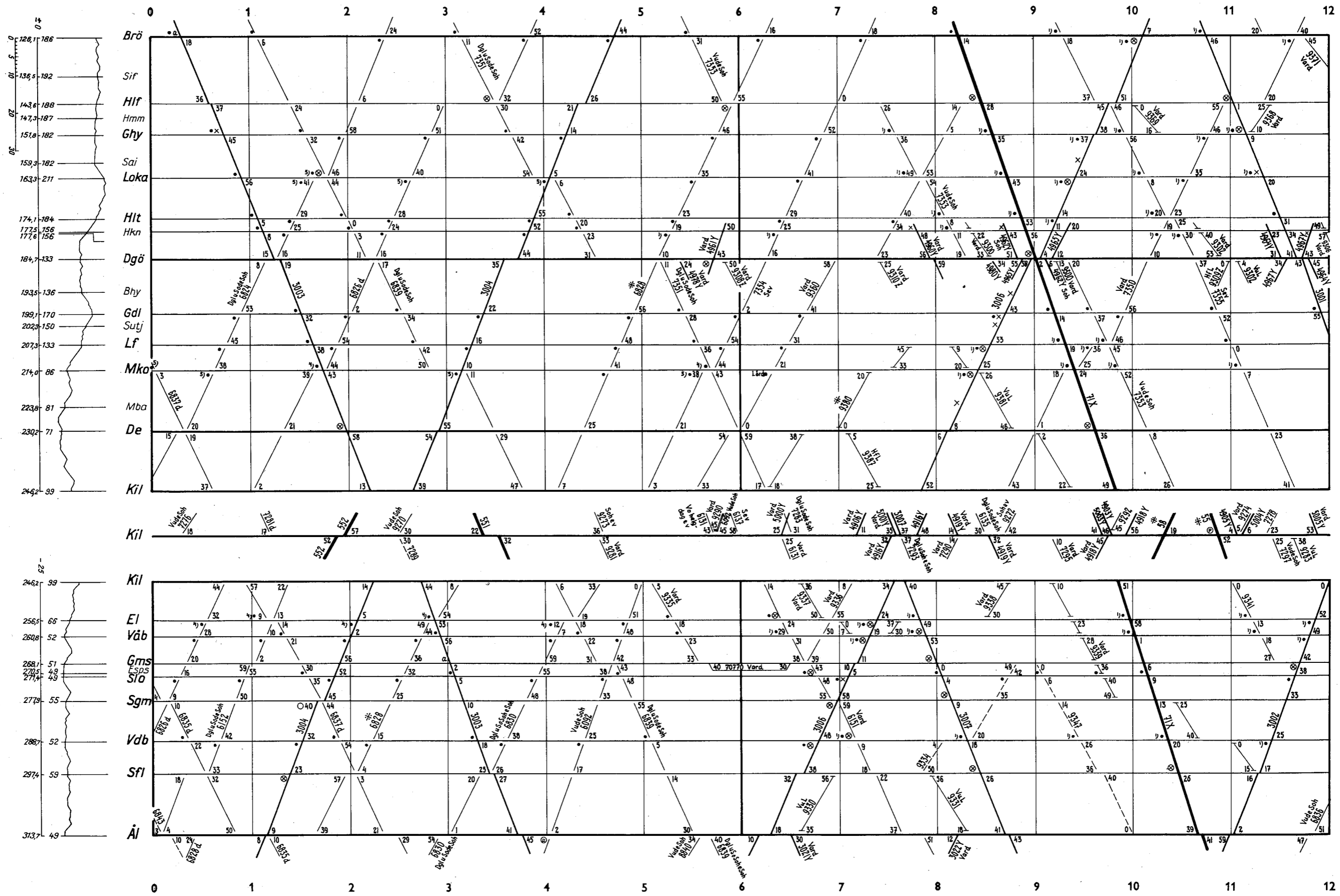
150,0 239 Vo
141,5 261 Tån
135,2 310 Adfs
130,8 310 Vak
127,8 319 Vks
125,7 318 Gdn
118,8 264 Sån
115,5 288 Lgm
108,4 282 Na
103,7 301 Klj
100,0 257 Ofn
92,7 243 Rn
87,0 238 Axlm
86,0 235 Lfs
84,4 223 Lj
81,7 217 Spib
80,0 233 Frtp
75,2 217 Lä
70,4 215 Lbn
68,1 227 Flit
66,0 249 Hrby
64,2 258 Hrn
57,9 207 Pbg
51,3 152 Fhn
48,3 141 Fid
184,7 133 Dgö
177,8 150 Hkn
162,3 150 Nka
37,2 137 Huv
28,4 130 Slvk
27,9 122 Sf
24,4 125 Ägv
22,7 117 Slå
19,4 117 Stvk
16,4 114 Nd
13,9 114 Ulvt
12,0 116 Grvk
10,2 129 Sjn
2,3 75 Spjb
0 57 Khn

(Bdd resandetåg)
Vansbro
Tretjärn
Andersfors } Bdd
Vakern
Vakerskogen
Gröddsjön
Sägen (7)
Långmarken
Neva
Klosstjärn
Oforsen
Rämnen
Axelmossen
Lesjöfors
Lesjöbruk
Spelbo
Franstorp
Långbansände
Långban
Fallet
Hornsjöns by
Hornsjön
Persberg
Finnshyttan
Filipstad
Daglösen } Se även blad 7^b
Hornkullen } (Förgrenvxl)
Nykroppa
Hättälven
Solvik
Storfors
Ängvägen
Slåbråten
Stockviken
Nässundet
Ulvettenn
Grenviken
Sjöandan
Spjutbäcken
Kristinehamn
Kristinehamn

0 1 2 3 4 5 6 7 8 9 10 11 12 13 14 15 16 17 18 19 20 21 22 23 24

6828: Åi - Kil dgl udeSoh; Kil - Brö dgl uSodeSoh 1) Soh 2) SohoL 3) SohodeSoh 4) De Soh
9380: Kil - De vard; De - Lf vuL 5) SodeSoh 6) V fSoh 7) V fceSoh 8) Soh odfSoh

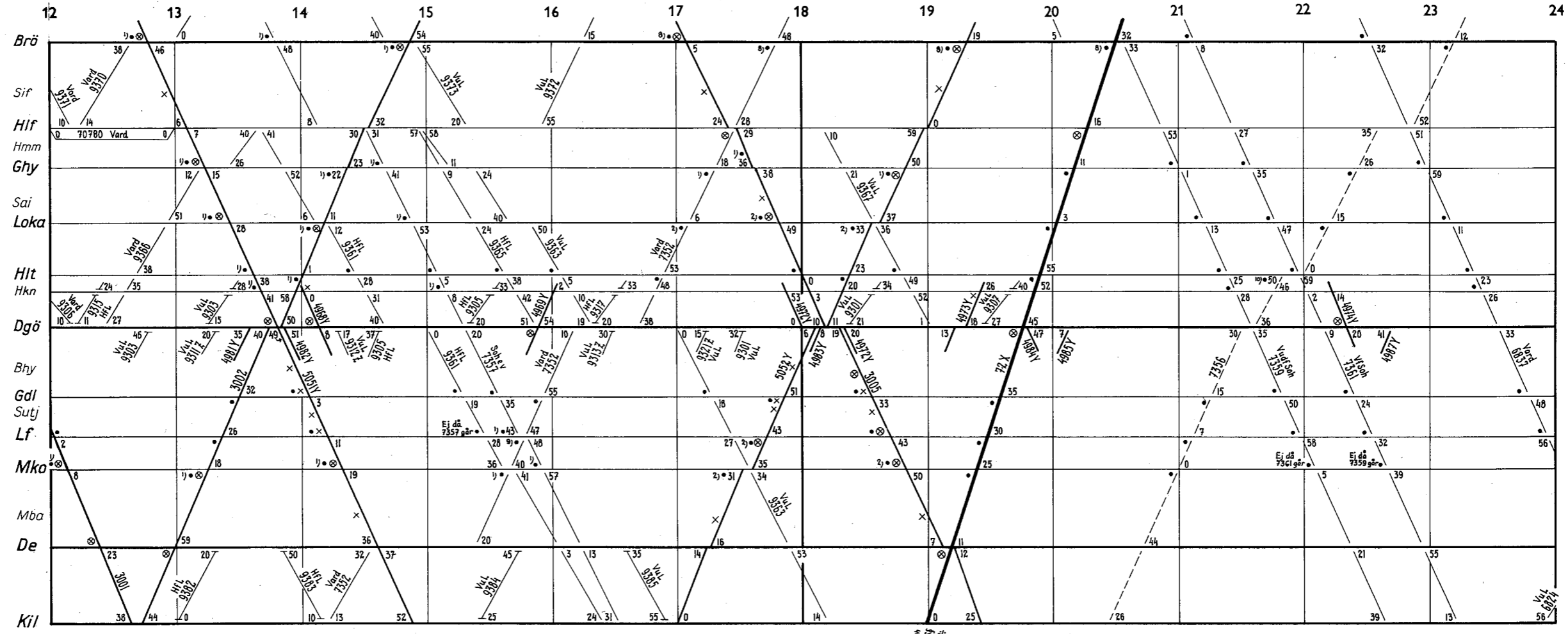
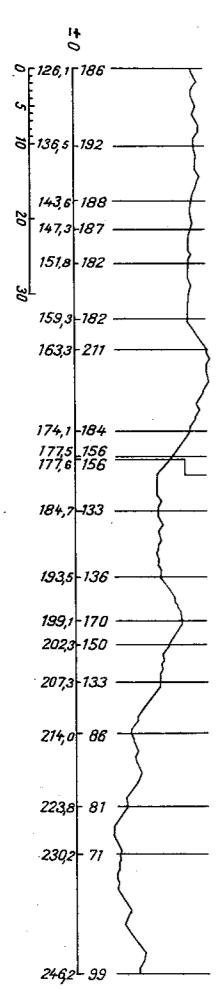
22 maj 1966—27 maj 1967 SJ nr 166



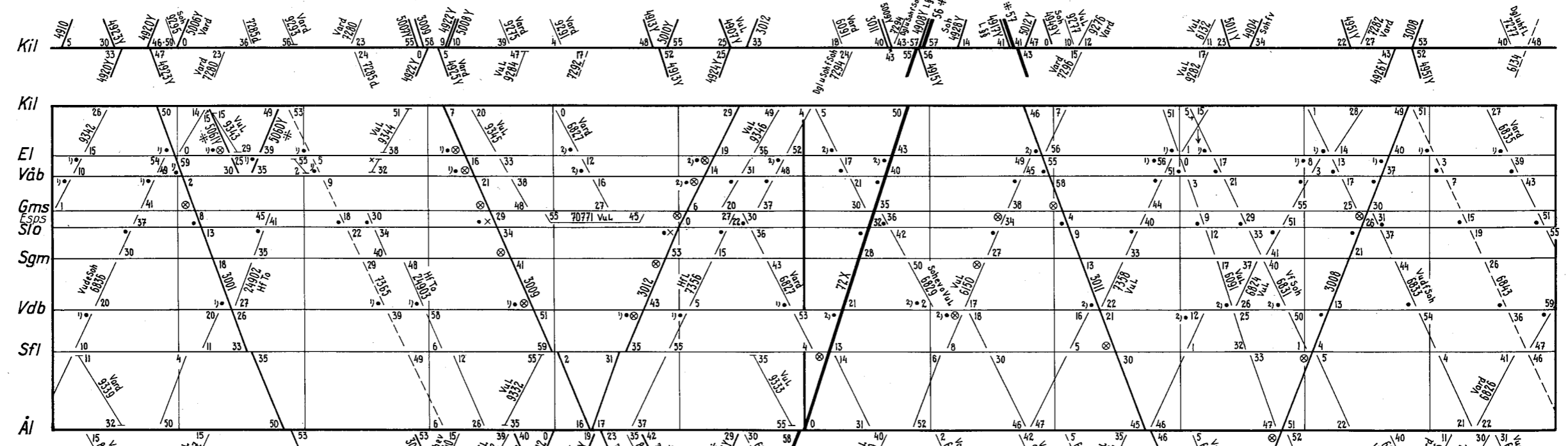
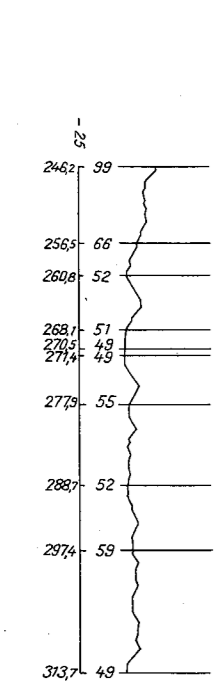
- Bredsjö (7)
- Sikfors
- Hällefors Hammarn
- Grythyttan
- Skatviken
- Loka
- Herrhult
- Hornkullen (förgrenvxl)
- Daglösen
- Brattforshyttan
- Geijersdal Sutterjärn
- Lindfors
- Malkom
- Mölnbacka
- Deje
- Kil
- Kil
- Kil
- Edsvalla
- Välberg
- Grums
- Espingska sidospåret
- Slattsbron
- Segmon
- Värmlands Bro
- Säffle
- Åmål (4)

5060Y o 5061Y : HfL 28.5 - 4.6, 27.8 - 17.12, 14.1 - 27.5
1) Soh 2) Soh o L 3) Soh o de Soh 4) De Soh 5) Sode Soh 6) V f Soh
7) V f o e Soh 8) Soh o d f Soh 9) Vard 10) Dgl u v f Soh

22 maj 1966—27 maj 1967 SJ nr 166



- Bredsjö (7)
- Sikfors
- Hällefors Hammarn
- Grythyttan
- Skatviken
- Loka
- Herrhult
- Hornkullen (förgrenvxl)
- Daglösen
- Brattforshyttan
- Geijersdal Sutterjärn
- Lindfors
- Malkom
- Mölnbacka
- Deje
- Kil



- Kil
- Kil
- Edsvalla Vålberg
- Grums Espingska sidospåret
- Slattsbron
- Segmon
- Värmlands Bro
- Säffle
- Åmål (4)