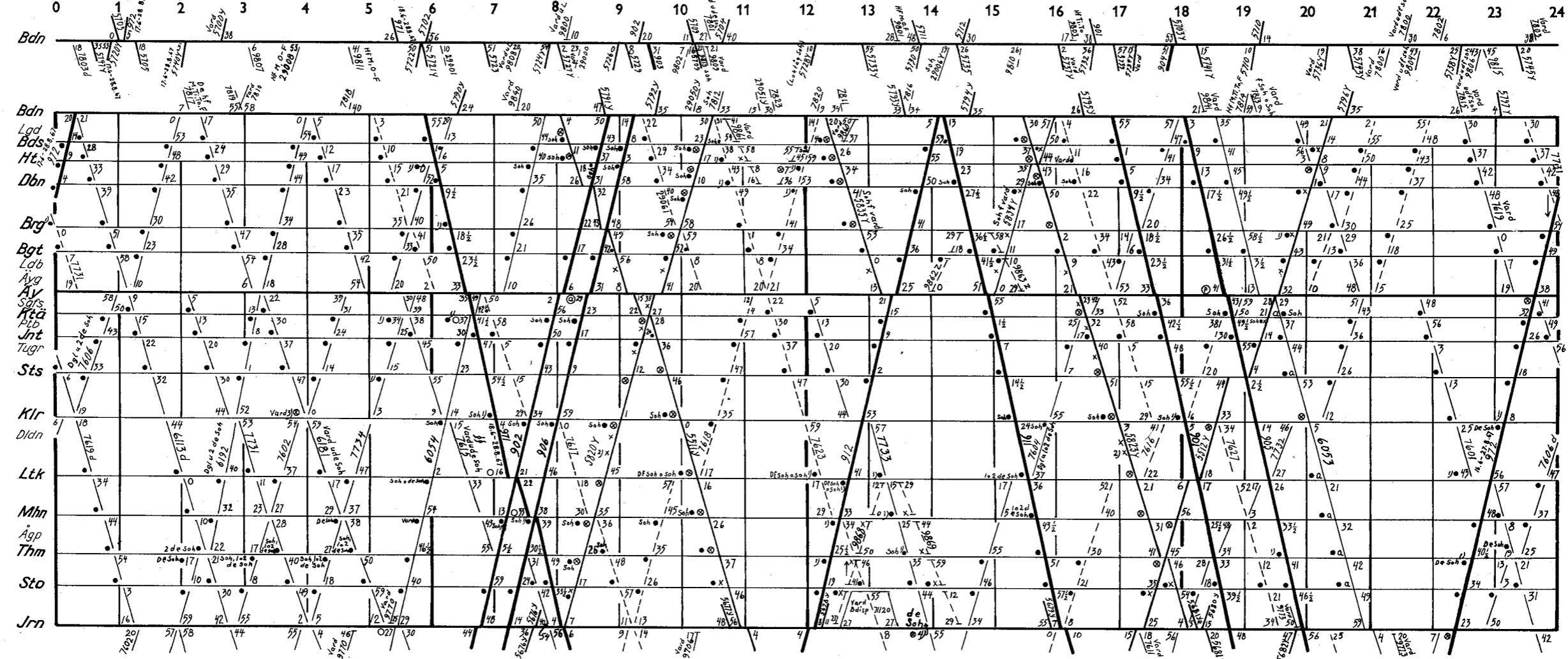
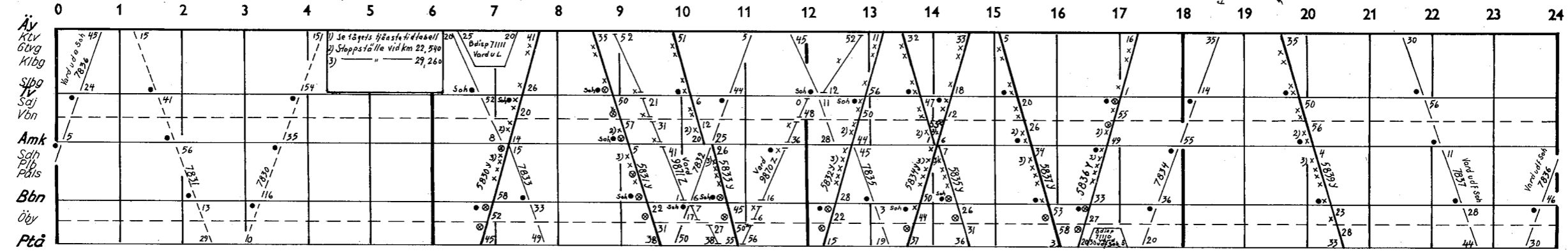


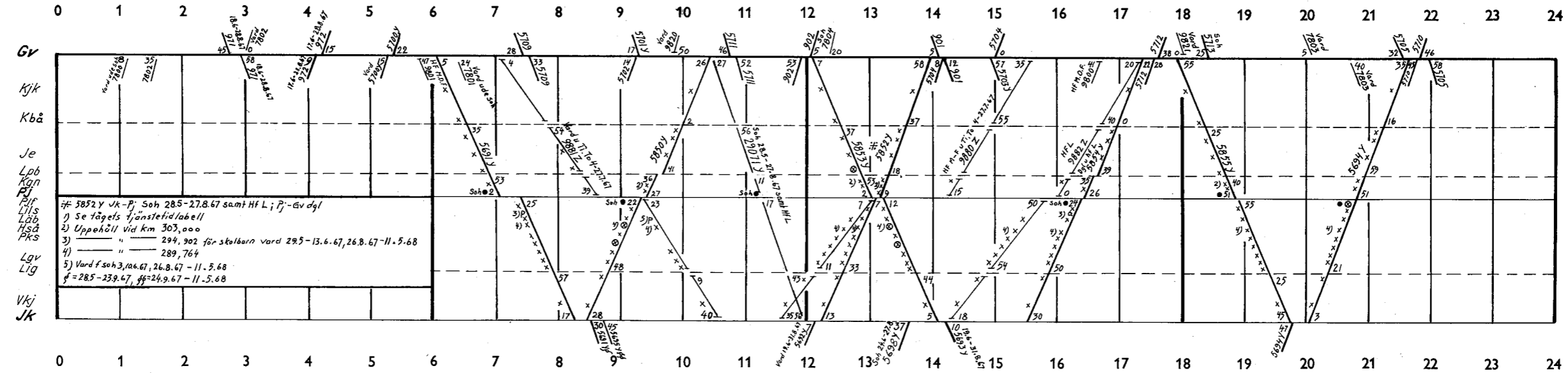
1) Se tågets tjänstefidell  
f = 28.5 - 23.9 - 6.7 ff = 24.9 - 6.7 - 11.5.68  
2) Stoppställe vid km 1052,960 4) Endast för Lokps byte  
3) Endast för postutväxling



- riktn V  
**Boden C**  
riktn Le
- riktn Hp  
**Boden C**  
Lundagård  
**Boden S**  
**Hednoret**  
Degerbäcken
- Brännberg**  
Bergträsk  
Laduberg  
Älvsby grp  
**Älvsbyn**  
Sågfors  
**Körträsk**  
Petberg  
**Järneträsk**  
Teuger
- Storsund**
- Koler**  
Daludden
- Långträsk**
- Myrheden**  
Älså grp  
**Träskholm**
- Storträsk**
- Jörn (10)**



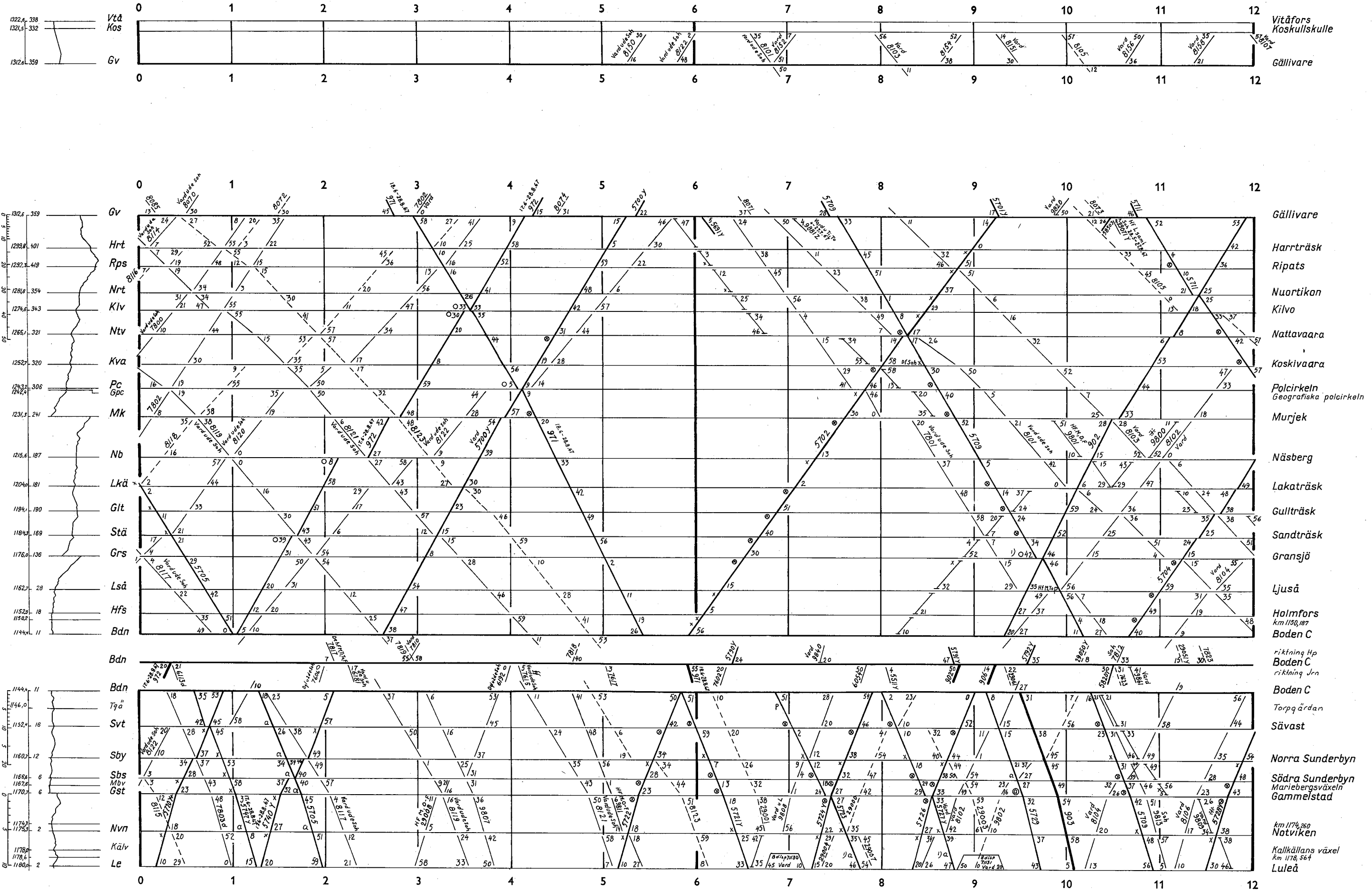
- Älvsbyn**  
Körträskvägen  
Granträskvägen  
Kälsberg
- Solberg**  
**Ivåran**  
Svedjan  
Vargbäcken
- Arnemark**  
Stridholm  
Pålberget  
Pålsätten
- Bålebyn**  
Öjebyn
- Piteå**



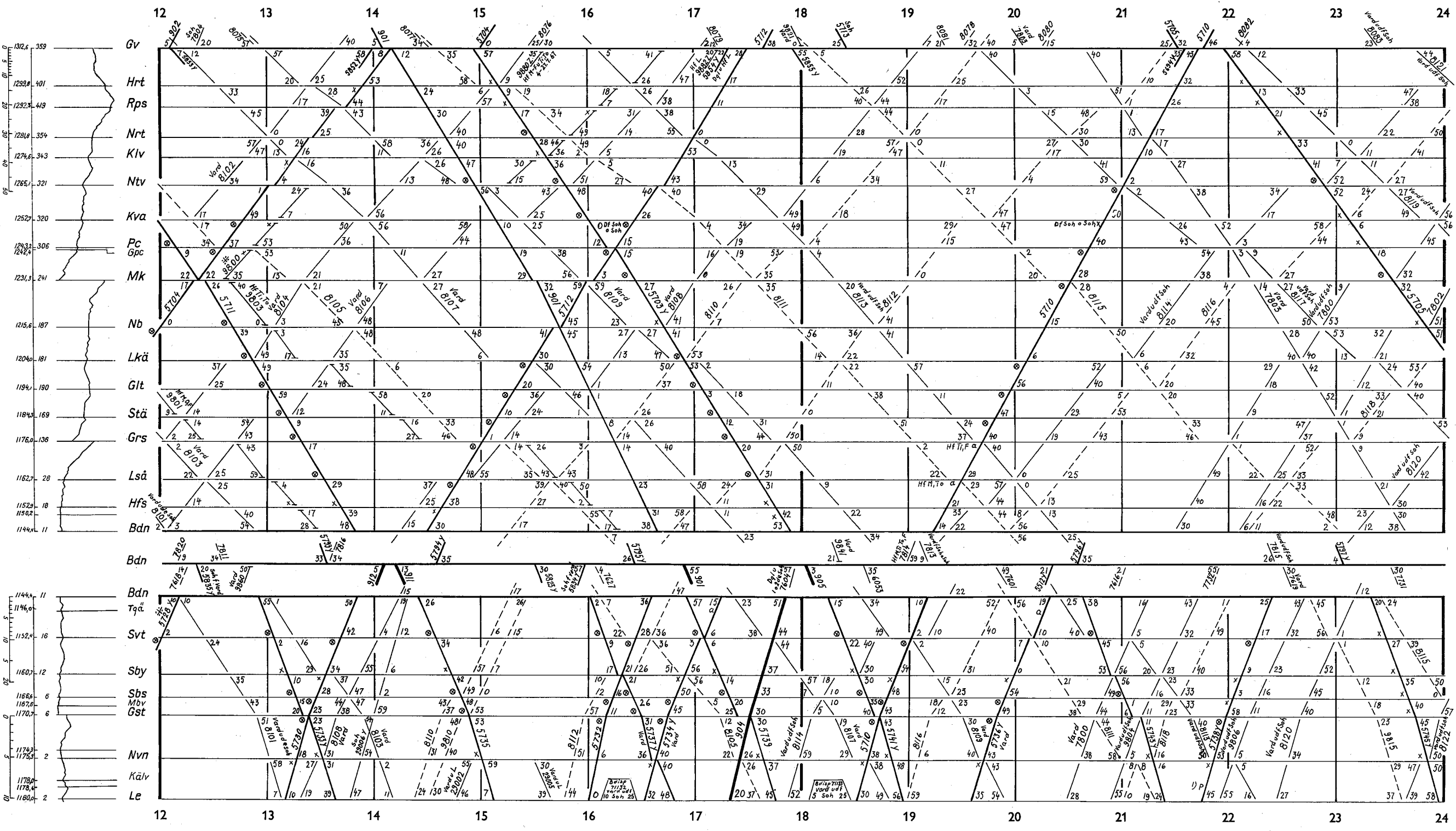
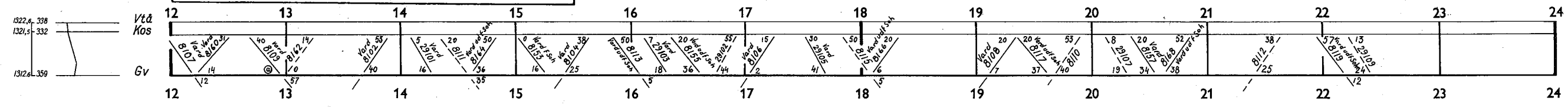
- Gällivare**  
Kasajokk
- Kuosokåbå**  
Km 319,000
- Jutsajaure**  
Luspebyrgan  
Kronsdagen  
**Porjus**  
Porjusfallen  
Lilselet  
Luleålvbron  
Korsprånget  
Rakkaselet  
Liggåvägen  
Ligga
- Vajkijaur**  
**Jokkmokk**

# 5852 Y JK-P; Soh 28.5-27.8.67 samt Hf L; P; -Gv dgl  
 1) Se tågets tjänstefidell  
 2) Upphöll vid km 303,000  
 3) " " " " 294,902 för skolbarn vard 29.5-13.6.67, 26.8.67-11.5.68  
 4) " " " " 289,764  
 5) Vard f soh 3, 10, 6, 7, 26.8.67 - 11.5.68  
 f = 28.5 - 23.9 - 6.7, ff = 24.9 - 6.7 - 11.5.68

# 5728 Loktåg Söth  
3800 Bdn - MK vard v L, MK-Gv hf M,O,F  
1) Se färgets fönstretidtabell  
f = 28.5 - 23.9.67  
ff = 24.9.67 - 11.5.68

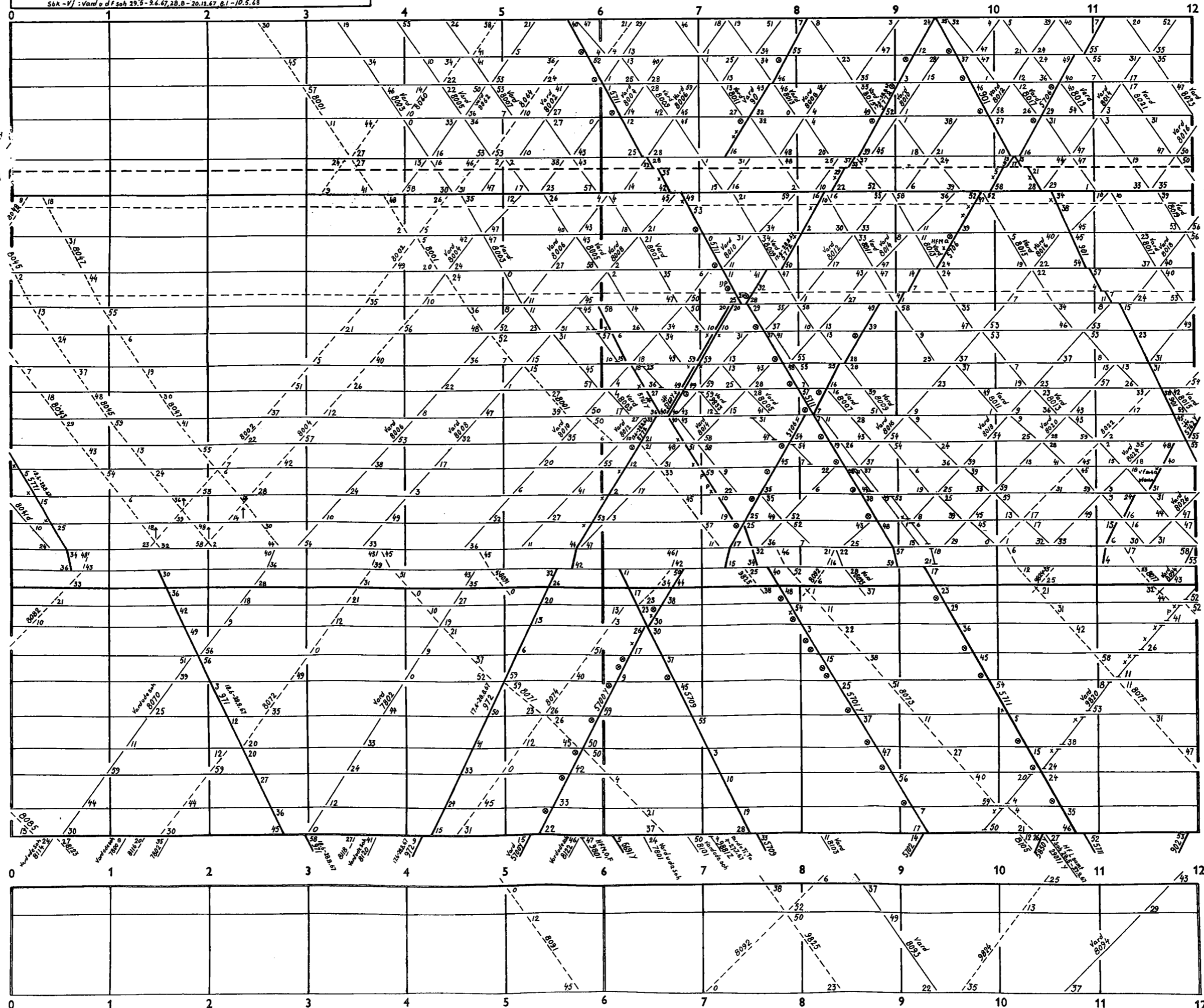
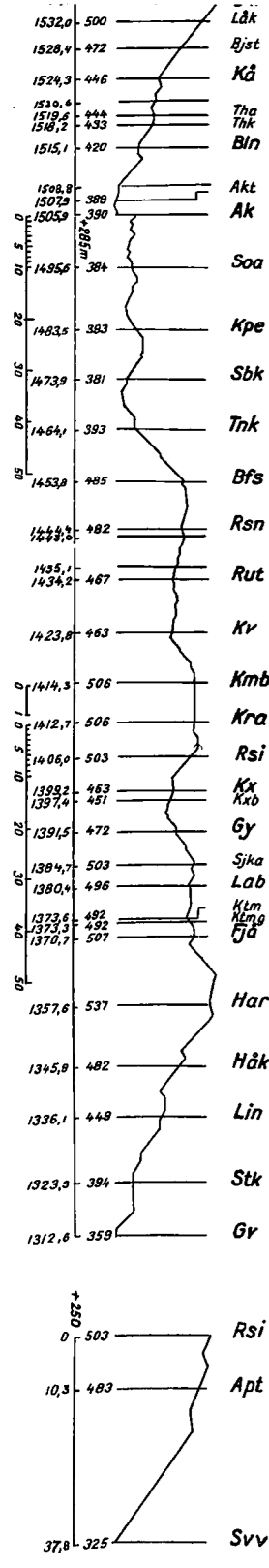


# 5728 Loktåg Sö  
9800 Bdn-Mk Vard u L, Mk-Gv hf M,O,F U Se tågets tjänstetidtabell



- Vitåfors
- Koskullskulle
- Gällivare
- Gällivare
- Harrträsk
- Ripats
- Nuortikon
- Kilvo
- Nattavaara
- Koskivaara
- Polcirkeln  
Geografiska polcirkeln
- Murjek
- Näsberg
- Lakaträsk
- Gullträsk
- Sandträsk
- Gransjö
- Ljuså
- Holmfors  
km 1150,187
- Boden C
- riktning Hp
- Boden C
- riktning Jrn
- Boden C
- Torpgården
- Sävast
- Norra Sunderbyn
- Södra Sunderbyn
- Mariebergsväxeln
- Gammelstad
- km 1174,260
- Notvikén
- Kalkällans växel
- km 1176,364
- Luleå

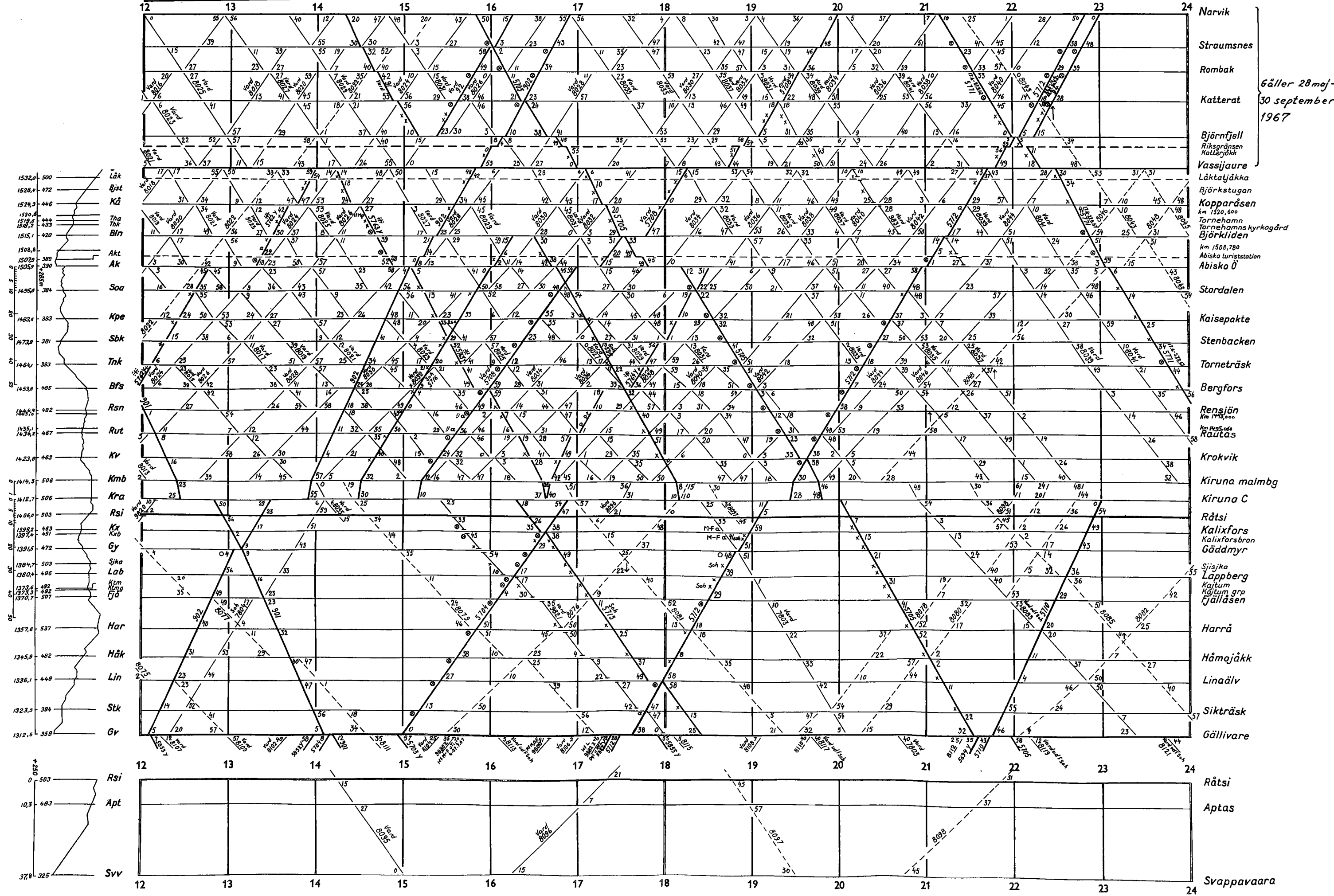
# 5760 Vard u/f sek 29.5-9.4.67, 29.8-20.12.67, 8.1-10.5.68  
5761 Vard 29.5-10.4.67, 26.8-20.12.67, 8.1-11.5.68  
5762 Kira-Sbk: Vard 29.5-10.4.67, 26.8-20.12.67, 8.1-11.5.68  
Sbk-Vf: Vard u/f sek 29.5-9.4.67, 28.8-20.12.67, 8.1-10.5.68  
1) Se högels fjärsletidtabell



- Narvik
- Straumsnes
- Rombak
- Katterat
- Bjørnfjell
- Riksgränsen
- Kalleryäkk
- Vassijaure
- Läktatjägga
- Björkstugan
- Kopparäsen
- km 1520,600
- Tornehamn
- Tornehamns kyrkogård
- Björkliden
- km 1508,780
- Åbisko turiststation
- Åbisko Ö
- Stordalen
- Kaisepakte
- Stenbacken
- Torneträsk
- Bergfors
- Rensjön
- km 1445,000
- Kautas
- Krokvik
- Kiruna malmbg
- Kiruna C
- Råtsi
- Kalixfors
- Kalixforsbron
- Gäddmyr
- Sjisjka
- Lappberg
- Kajtum
- Kajtum grp
- Fjälläsen
- Harrå
- Håmojäck
- Linaälv
- Sikträsk
- Gällivare
- Råtsi
- Aptas
- Swappavaara


Gäller 28 maj-  
30 september  
1967

# 5762 Kro-Sbk: vord 29.5-10.6.67, 26.8-20.12.67, 8.1-11.5.68. Se lögets länstetidtabell  
Sbk - Vj: Vord u d f soh 29.5-9.6.67, 28.8-20.12.67, 8.1-10.5.68.  
5763, 5764: Vord u d f soh 29.5-9.6.67, 28.8-20.12.67, 8.1-10.5.68.



Gäller 28 maj-  
30 september  
1967

# 5760 Vard udf aoh 29.5-9.6.67, 29.8-20.12.67, 8.1-10.6.68. ) Sa tågets tjänstetidtabell.  
5761 Vard 29.5-10.6.67, 26.8-20.12.67, 8.1-11.5.68.  
5762 Kra-Sbk: Vard 29.5-10.6.67, 26.8-20.12.67, 8.1-11.5.68.  
Sbk-Vj: Vard udf aoh 29.5-9.6.67, 28.8-20.12.67, 8.1-10.5.68.



Gäller från  
1 oktober 1967

# 5762 Kra-Sbk: Vard 29.5-10.6.67, 26.8-20.12.67, 8.1-11.5.68.  
 Sbk-Vj: Vard udf soh 29.5-9.6.67, 28.8-20.12.67, 8.1-10.5.68.  
 5763, 5764 Vard udf soh 29.5-9.6.67, 28.8-20.12.67, 8.1-10.5.68.

Se tågets tjänstetidtabell

