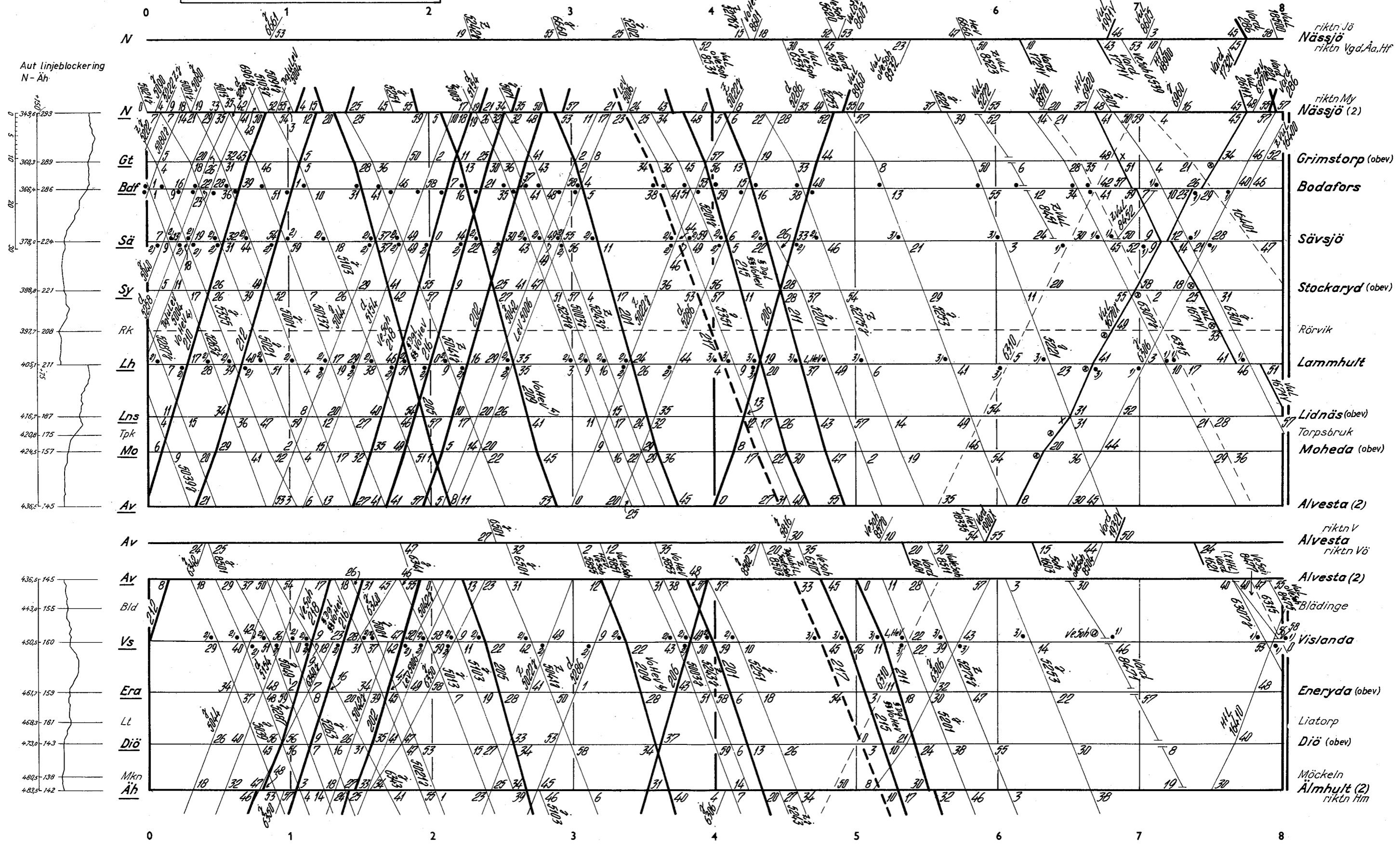


28 maj 1972-17 juni 1973 SJ nr 172

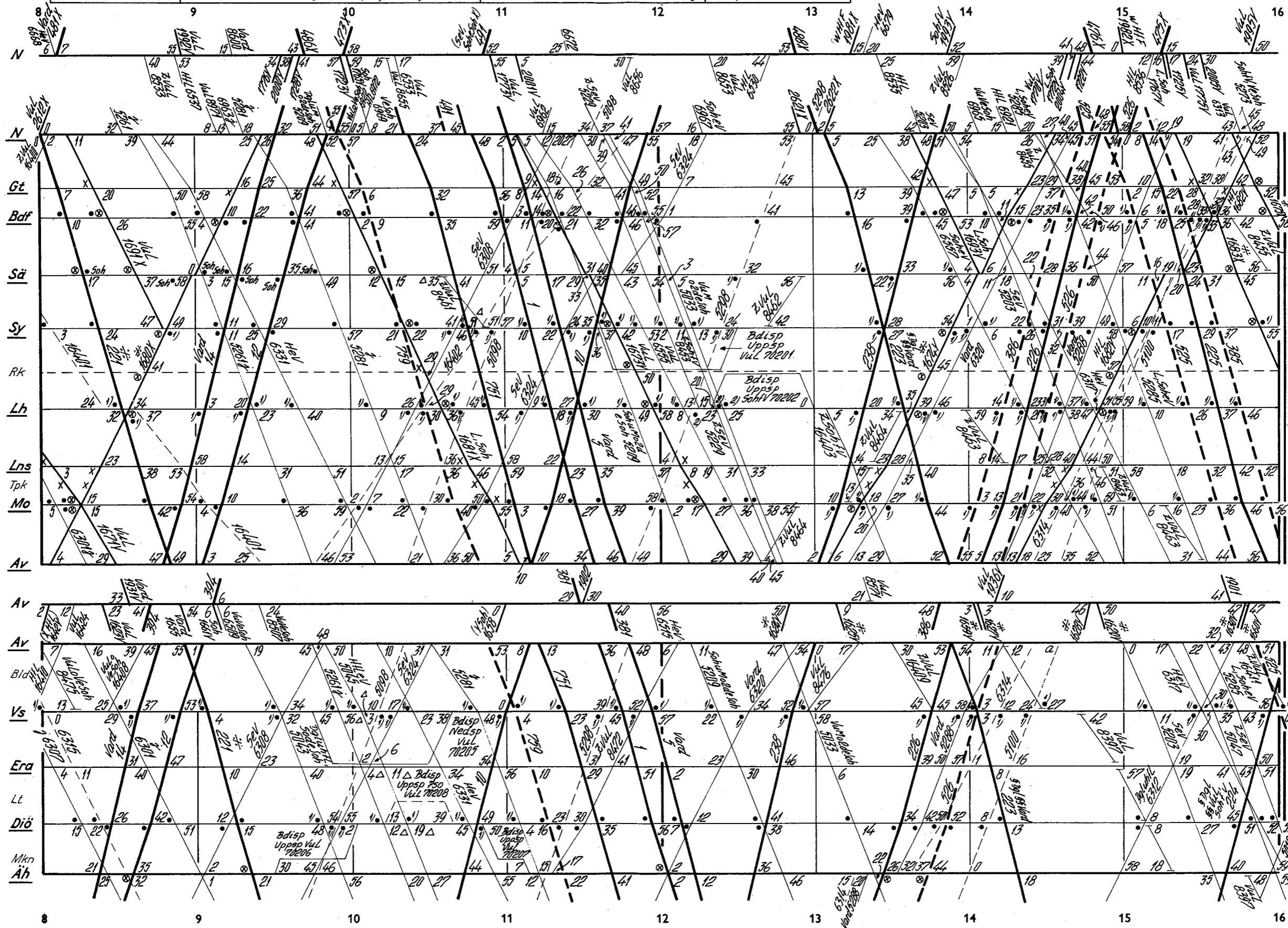
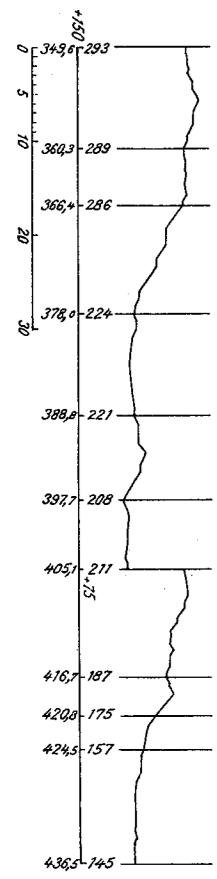
- 1) L, Soh.
- 2) Sode Soh.
- 3) L, Soh, Ve Soh.
- 4) Annonserat endast natt mot Ve Soh.



1) L, Soh 2) L, Soh f Soh	# 221: N-AV Vard; AV-Äh Dgl 1674V: AV-Så Vul; Så-N Dgl 1675X: 29.5-9.6.72, 18.8.72-8.6.73 Vul 1680X: AV-Sy L, Soh; Sy-N Dgl	1683X: 28.5-4.6.72, 19.8.72-3.6.73 L, Soh; 10.6-17.8.72, 9.6-17.6.73 Dgl (YL, Soh). △ 5261, 5045 framföres Vul Vs-Diö på uppspåret. 8461 framföres Vul Så-Sy på uppspåret.
------------------------------	--	---

28 maj 1972—17 juni 1973 SJ nr 172

Aut linjblockering
N - Äh



riktn Jö
Nässjö
riktn Vgd, Äa, Hf

riktn My
Nässjö (2)

Grimstorp (obev)

Bodafors

Sävsjö

Stockaryd

Rörvik

Lammhult

Lidnäs (obev)
Torpsbruk

Moheda

Alvesta (2)

riktn V
Alvesta
riktn Vö

Alvesta (2)

Blädinge

Vislanda

Enerida (obev)

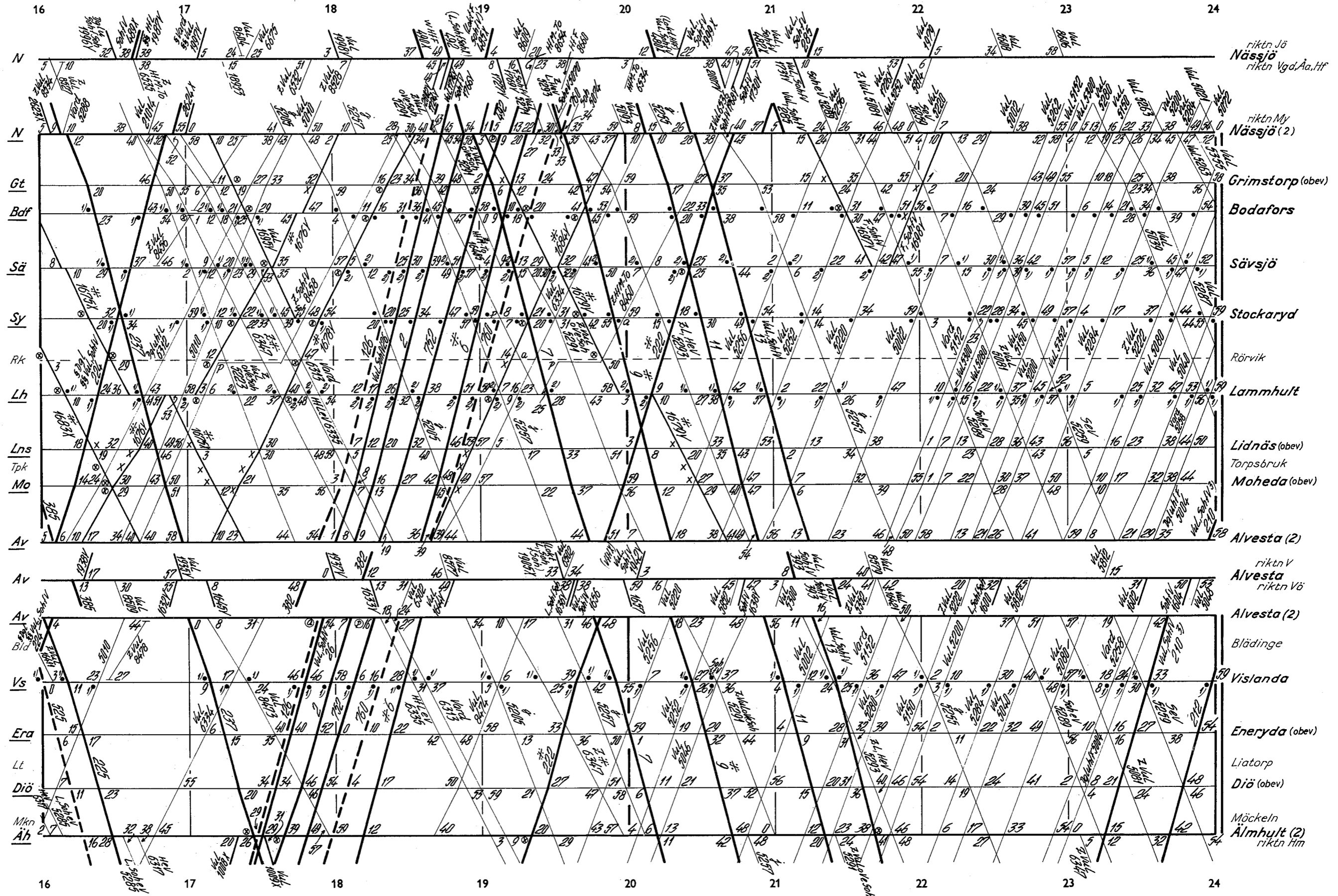
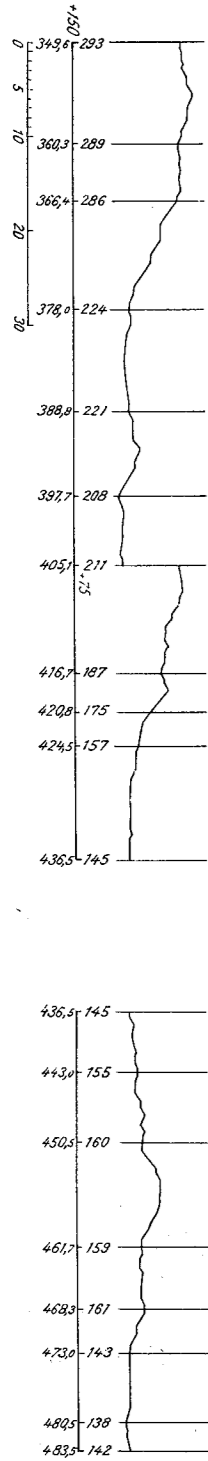
Liatorp

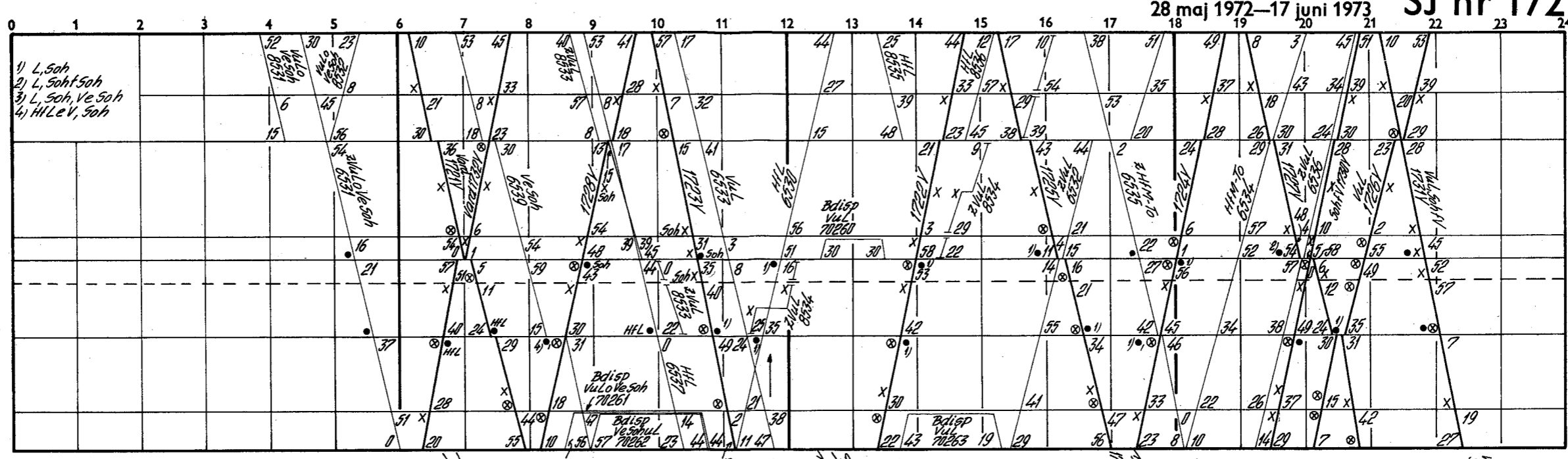
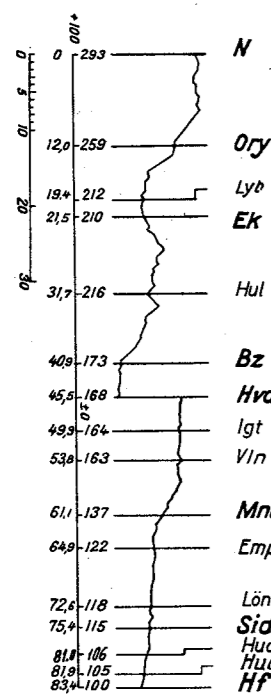
Diö

Möckeln
Älmhult (2)
riktn Hm

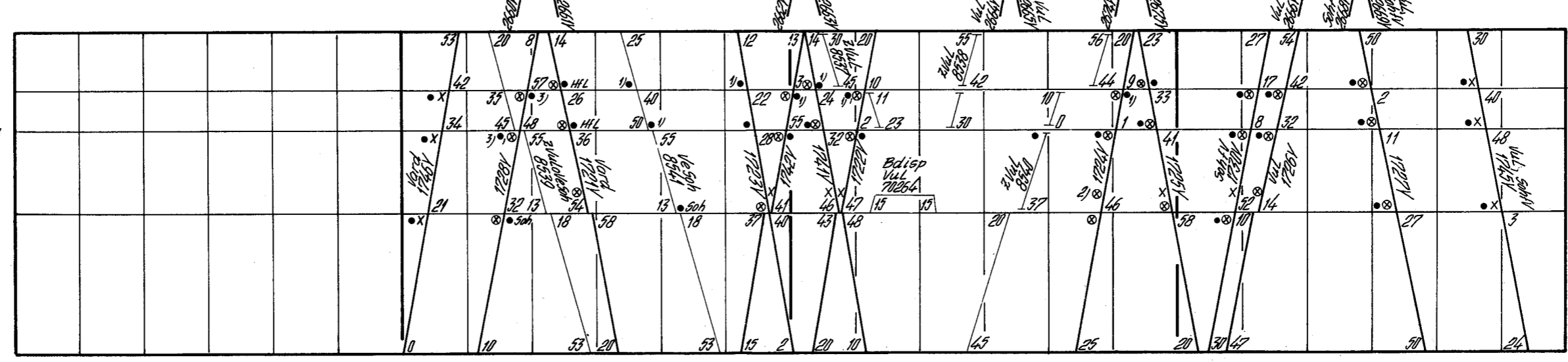
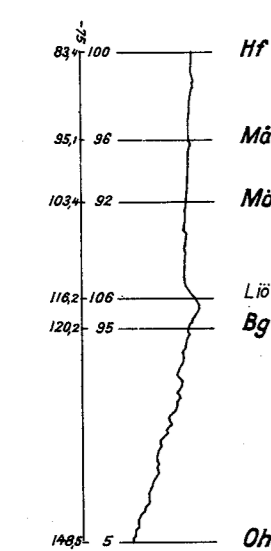
1) L, Soh 2) L, Soh f Soh 3) Annonserat endast natt mot ve soh.	# 6: q 5; w VuL, Soh f V 9: q 2V f Soh; w VuL, Soh f V 222: Ah-AV Dgl; AV-N VuL, Soh f V 1675X, 1676V: 29.5-9.6.72, 18.8.72-8.6.73 VuL	1678V: AV-Sy: 28.5-4.6.72, 20.8.72-3.6.73 Soh; 11.6-17.8.72, 10.6-17.6.73 Dgl uht L. (X Soh f V). Sy-N: Dgl uht L. (X Soh f V). 1679V: N-Sa VuL, Soh f V; Sa-AV F, Soh f V. (X Soh f V).	1683X: 28.5-4.6.72, 19.8.72-3.6.73 L, Soh; 10.6-17.8.72, 9.6-17.6.73 Dgl (YL, Soh). 1684V: AV-Sa F, Soh f V; Sa-N VuL, Soh f V. 6747: N-AV ve soh; AV-Ah VuL.
---	---	---	--

Aut linjblockering N-Ah

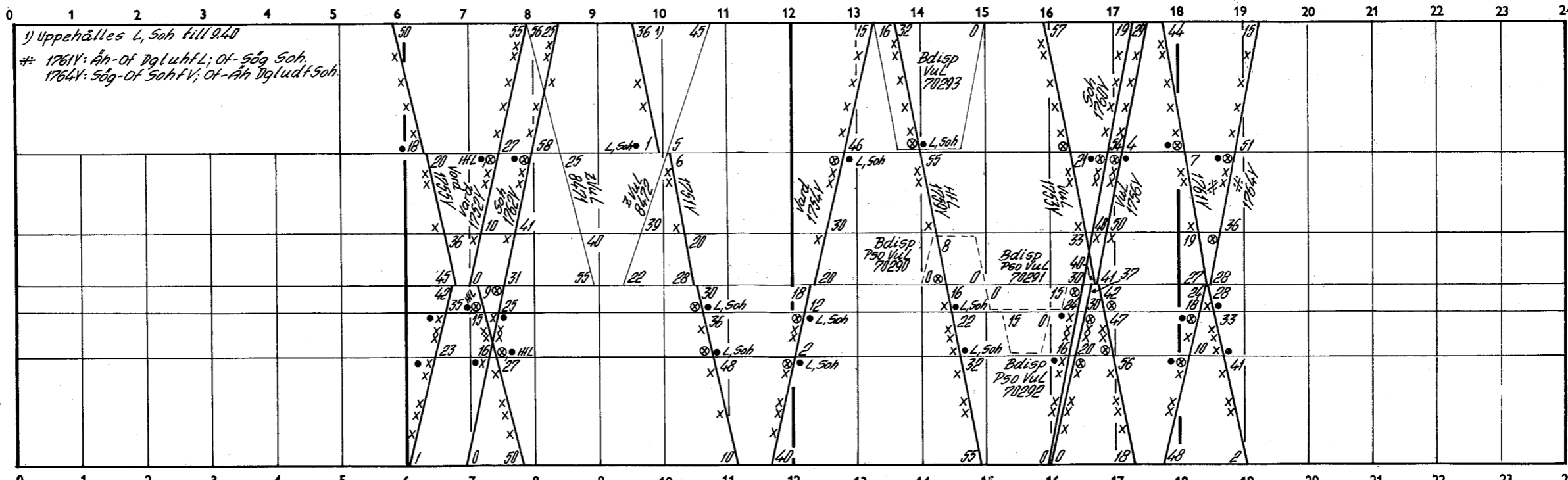
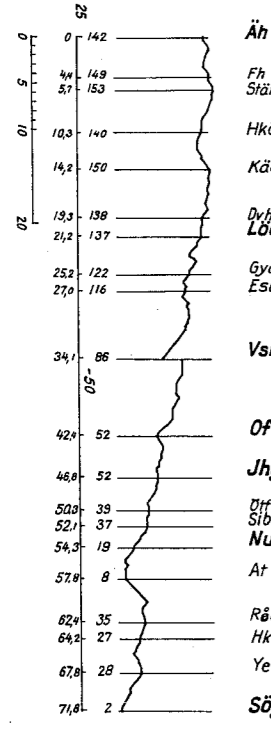




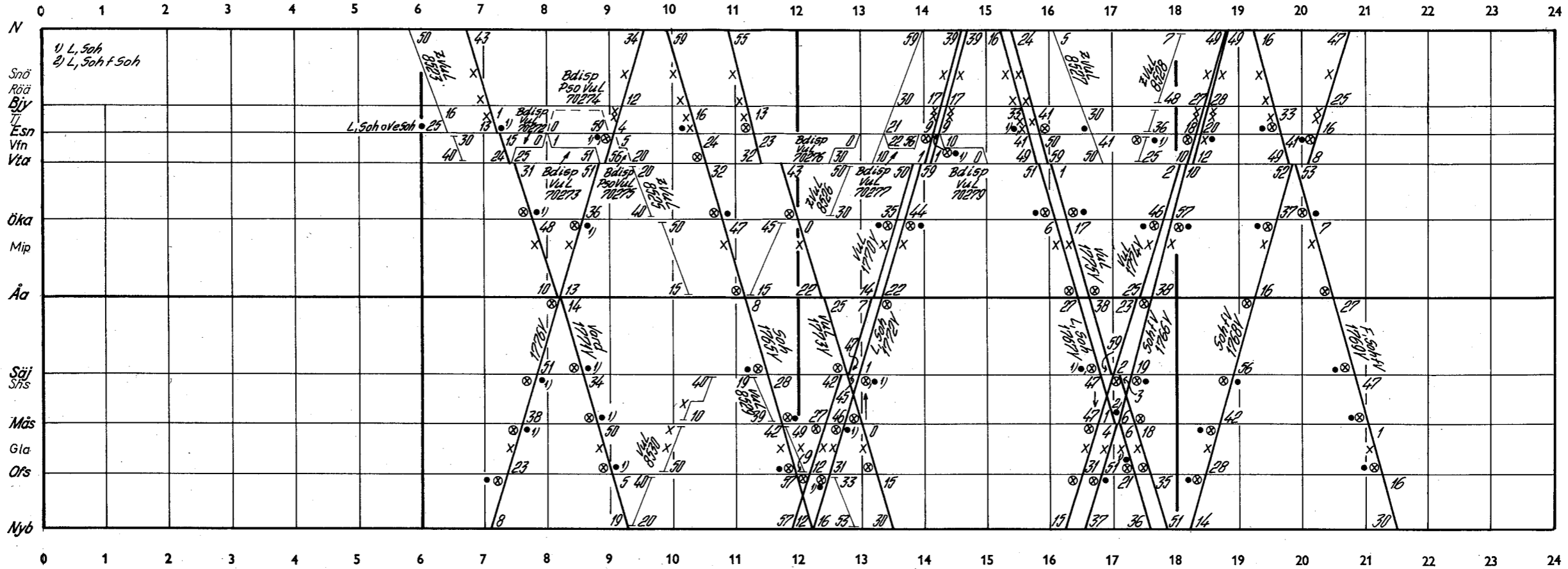
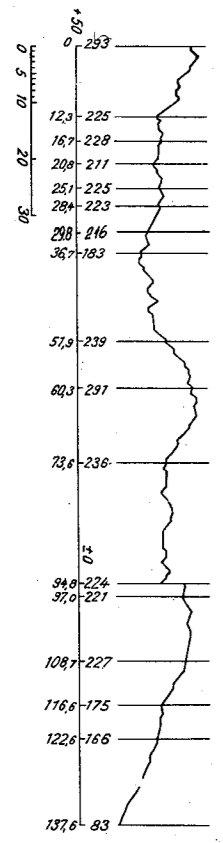
- Nässjö (2)
- Ormaryd (obev)
- Lyckeberg
- Eksjö
- Hult
- Bruzaholm (obev)
- Hjältevad
- Ingatorp
- Vallnäs
- Mariannelund
- Emarp
- Lönneberga
- Silverdalen (obev)
- Hulingsryds västra
- Hulingsryd
- Hultsfred (2)



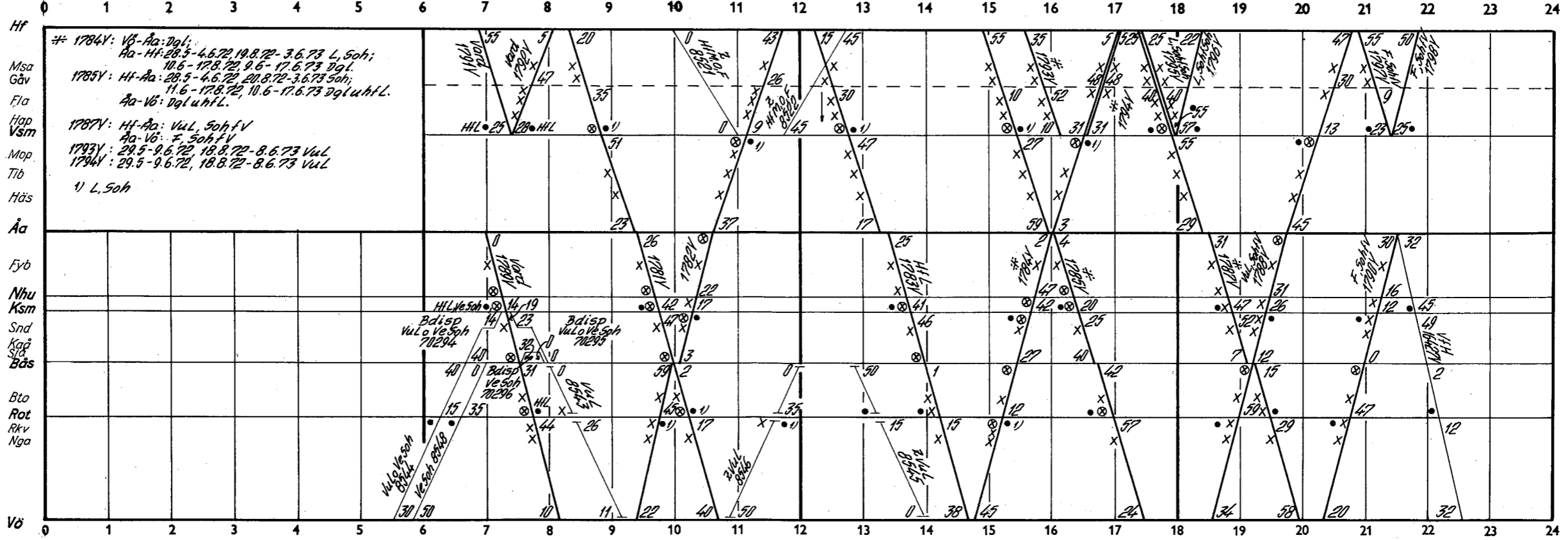
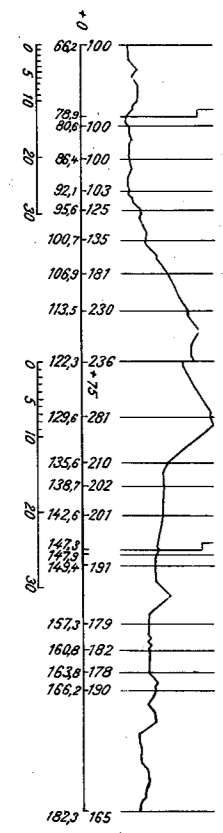
- riktn Lp
- Hultsfred
- riktn Vk
- Hultsfred (2)
- Måilla
- Mörlunda
- Lillsjödalen
- Berga
- Oskarshamn



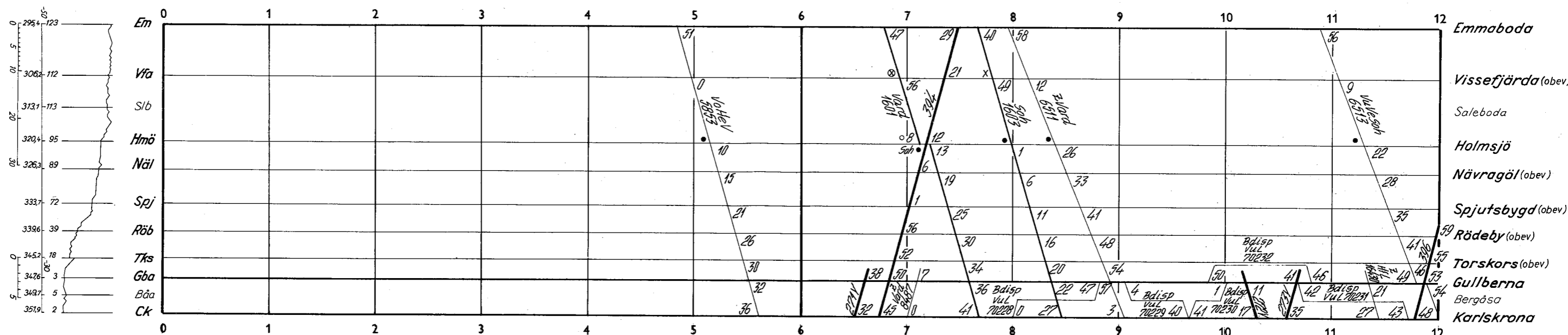

- Ålmhult (2)
- Fälhult
- Strånghult
- Hökön
- Kärraboda
- Duvhult
- Lönsboda
- Gylsboda
- Esseboda
- Vilshult (obev)
- Olofström
- Jämshög
- Åsrafors
- Sibbarp
- Näsrum
- Axeltorp
- Råby
- Häkånryd
- Ynde
- Sölvesborg



- Nässjö (2)
- Stensjön
- Rödjenäs
- Björköby (obev)
- Uunnaryd
- Ekenässjön
- Värnforsen
- Vetlanda
- Österkorsberga
- Millettorp
- Åseda
- Sävsjöström
- Skafus
- Målerås
- Gullaskröv
- Orrefors
- Nybro



- Hultsfred (2)
- Mätilla sanatorium
- Gårdveda
- Flaten
- Hultarp
- Virserum
- Mosstorp
- Triabo
- Hullanäs
- Åseda
- Flybo
- Norrhult (obev)
- Klavreström
- Sandreda
- Kvarnagården
- Sjösås
- Brås
- Brittatorp
- Rottne
- Rötnekvann
- Norrgråda
- Växjö

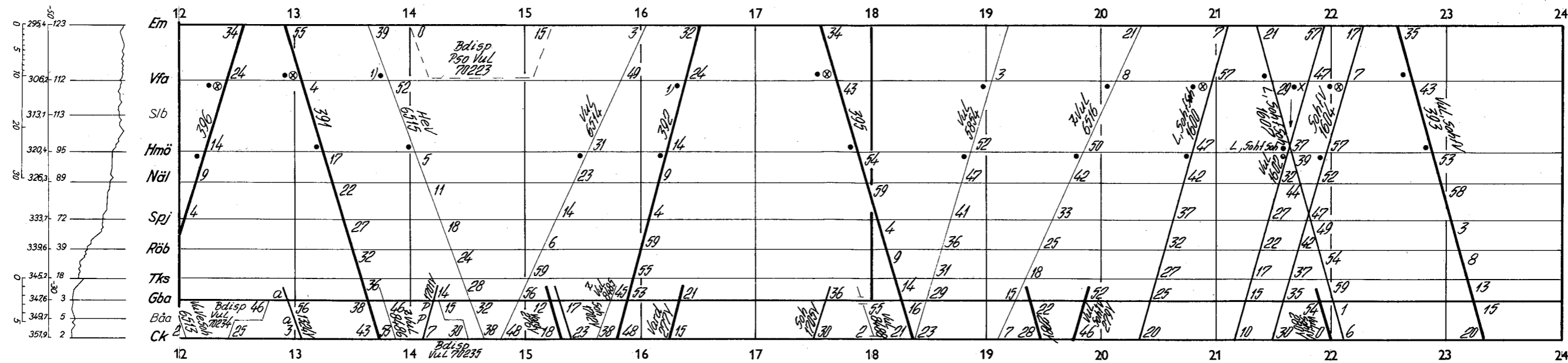
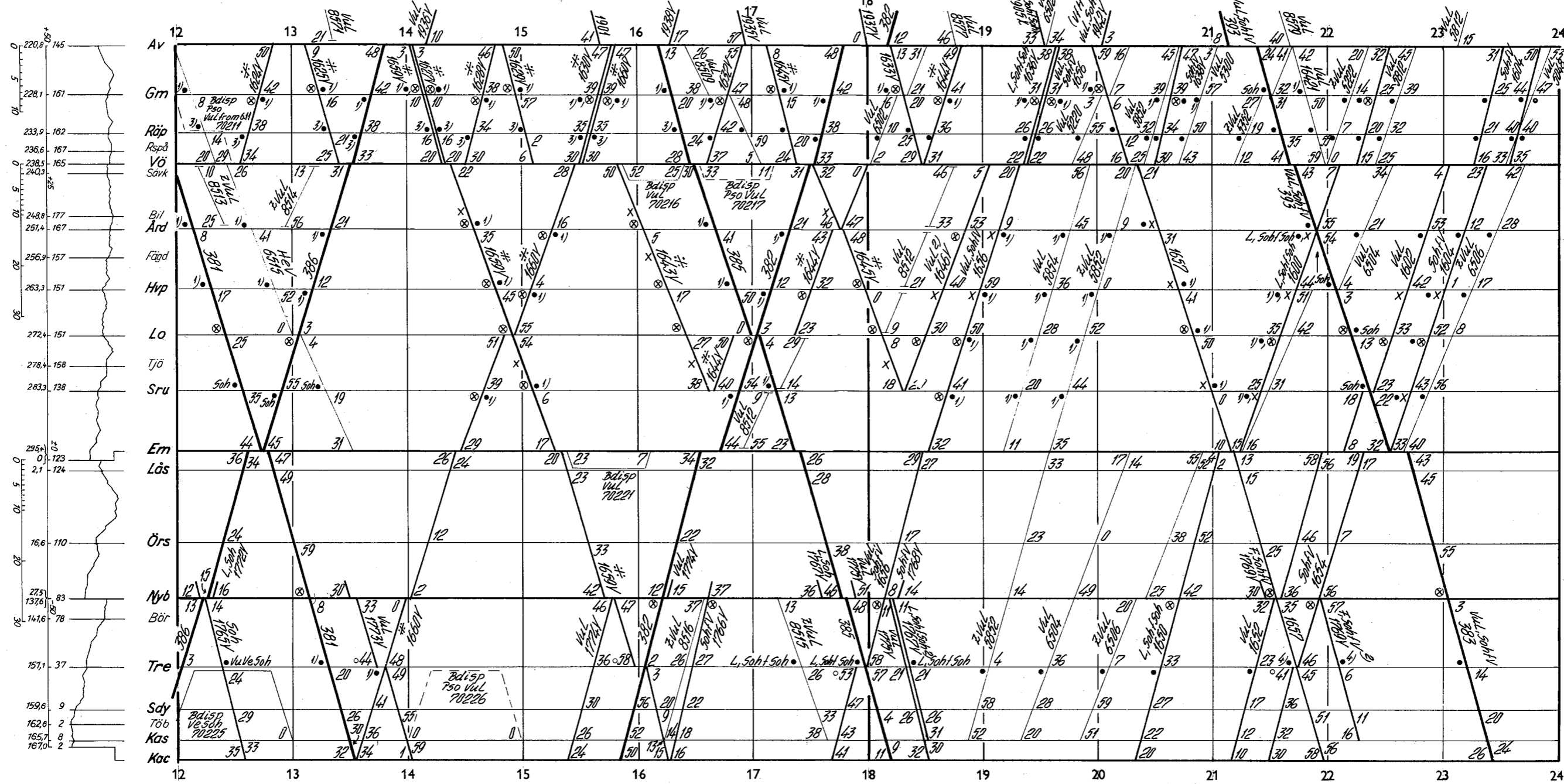


1) L, Soh
 2) Ej annonserat
 3) Dock ej 12.6-3.11.72 VuL
 4) Dgl u Soh fV.

1624V, 1625V: 28.5-5.11.72 L, Soh; 6.11.72-17.6.73 Dgl.
 1627V: 29.5-9.6.72, 21.8.72-8.6.73 VuL.
 1628V, 1629V: 6.11.72-8.6.73 VuL.
 1630V: 29.5-9.6.72, 21.8.72-8.6.73 VuL.

1643V: 29.5-9.6.72, 21.8.72-8.6.73 VuL.
 1644V: Sru-V6 29.5-9.6.72, 21.8.72-8.6.73 VuL;
 V6-AV VuL.
 1645V: AV-V6 Dgl; V6-Sru VuL.

1659V, 1660V: 28.5-4.6.72, 26.8.72-3.6.73 L, Soh;
 10.6-20.8.72, 9.6-17.6.73 Dgl.



riktn V
 Alvesta (2)
 Gemla
 Räfte
 Regementsspåret
 Växjö
 Sandvik
 Billa
 Åryd
 Fägerstad
 Havmantorp
 Lessebo
 Tjugosjö
 Skruv
 Emmaboda
 Lindås (obev)
 Örsjö (obev)
 Nybro
 Börseryd
 Trekanten
 Smedby (obev)
 Törneby
 Kalmar S
 Kalmar C
 Emmaboda
 Vissefjärda
 Saleboda
 Holmsjö
 Nävrögöl (obev)
 Spjutsbygd (obev)
 Rådeby (obev)
 Torskors (obev)
 Gullberna
 Bergåsa
 Karlskrona

28 maj 1972—17 juni 1973 SJ nr 172

