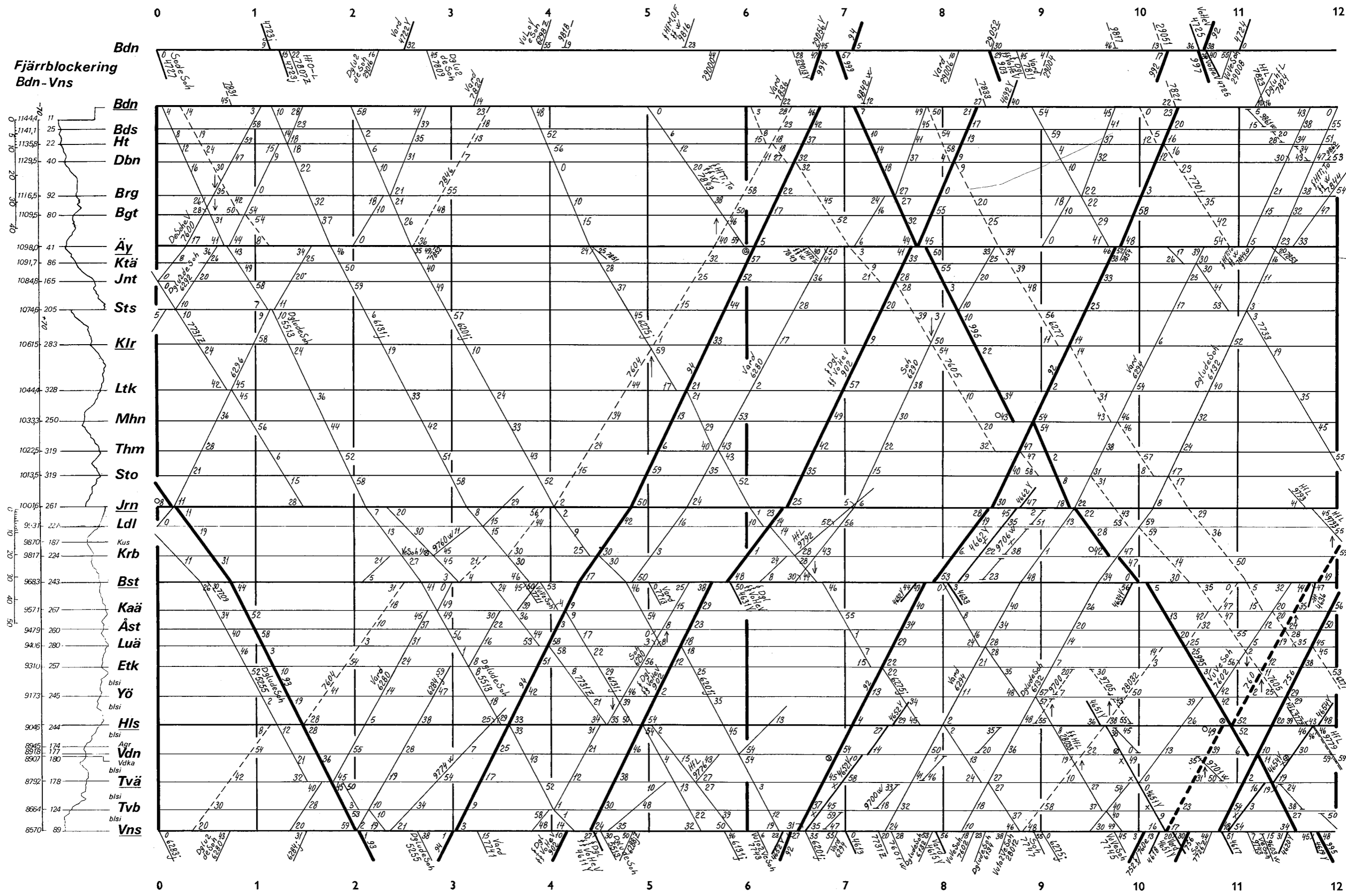


Endast för lokpsbyte.



riktn Vj  
Boden C  
riktn Le

riktn Hp  
Boden C

Boden S  
Hednoret  
Degerbäcken

Brännberg  
Bergträsk

Älvsbyn  
Korsträsk  
Järneträsk

Storsund

Koler

Långträsk

Myrheden

Träskholm  
Storträsk

Jörn  
Lidlund  
Kustors

Karsbäcken

Bastuträsk

Kattisträsk  
Åsträsk  
Lubboträsk

Ekräsk

Yttersjön

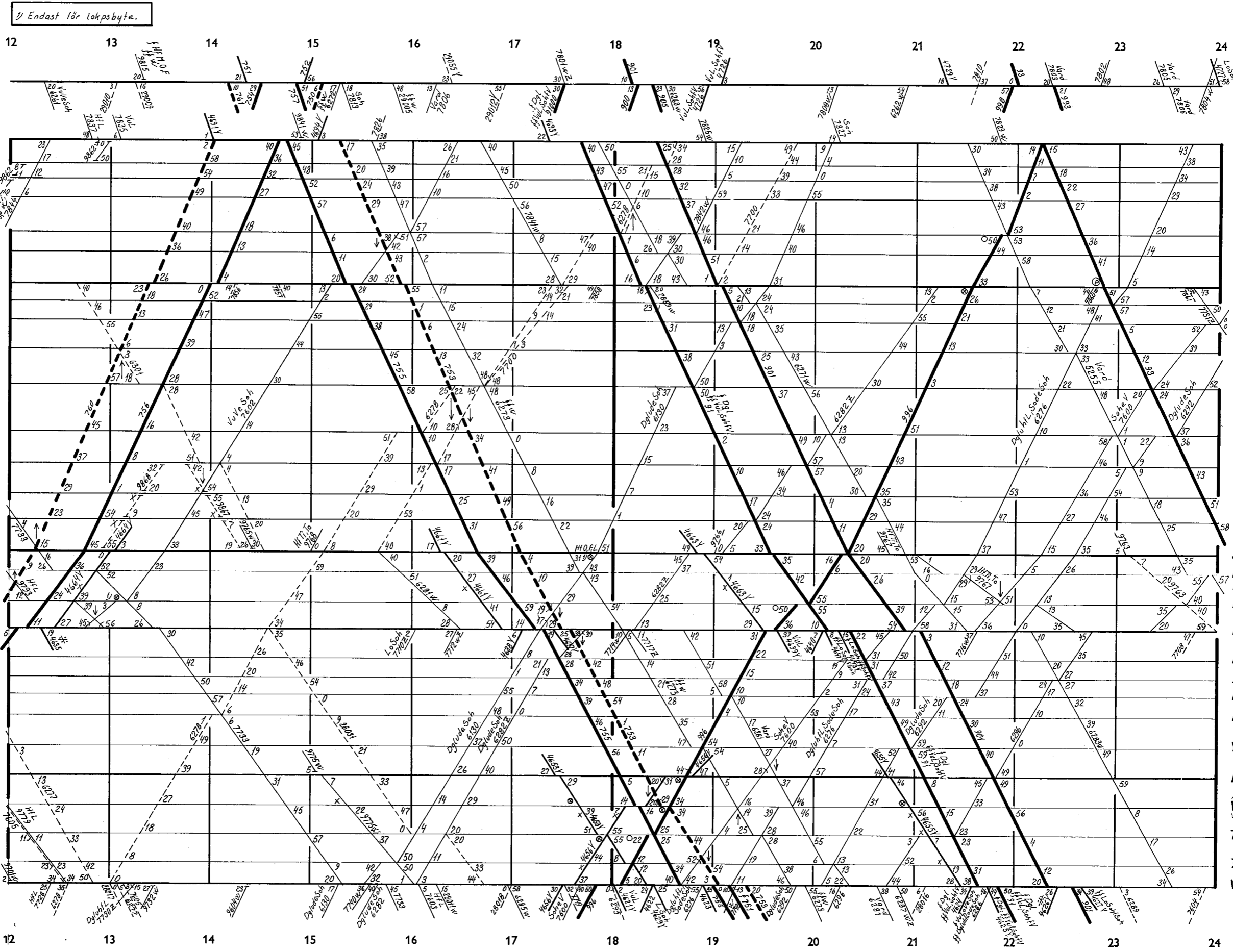
Hällnäs

Abborrtjärn grust.  
Vindel  
Vindelns kyrka

Tvärälund

Tväråbäck

Vännäs  
riktn Uå,  
- - - Msl



**Fjärrblockering**  
**Bdn-Vns**

Bdn  
Bds  
Ht  
Dbn  
Brg  
Bgt  
Äy  
Ktä  
Jnt  
Sts  
Klr  
Ltk  
Mhn  
Thm  
Sto  
Jrn  
Ldl  
Krb  
Bst  
Kaä  
Åst  
Luä  
Etk  
Yö  
Hls  
Vdn  
Tvä  
Två  
Vns

riktn Vj  
**Boden C**  
riktn Le

riktn Hp  
**Boden C**

**Boden S**  
**Hednoret**  
**Degerbäcken**

**Brännberg**  
**Bergträsk**

**Älvsbyn**  
**Korsträsk**  
**Järneträsk**

**Storsund**

**Koler**

**Långträsk**

**Myrheden**

**Träskholm**  
**Storträsk**

**Jörn**  
**Lidlund**  
Kustors

**Karsbäcken**

**Bastuträsk**

**Kattisträsk**  
**Åsträsk**  
**Lubboträsk**

**Ekträsk**

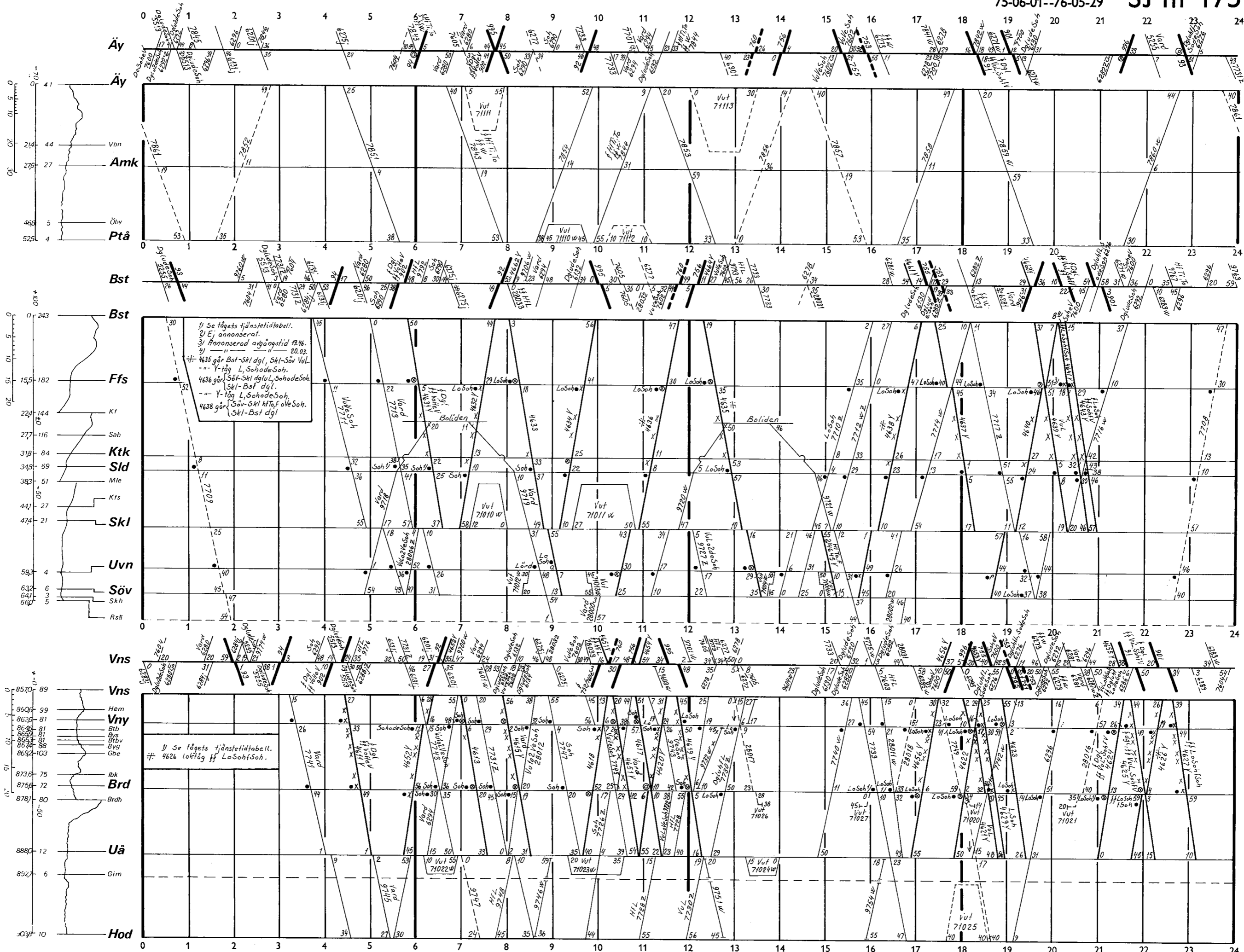
**Yttersjön**

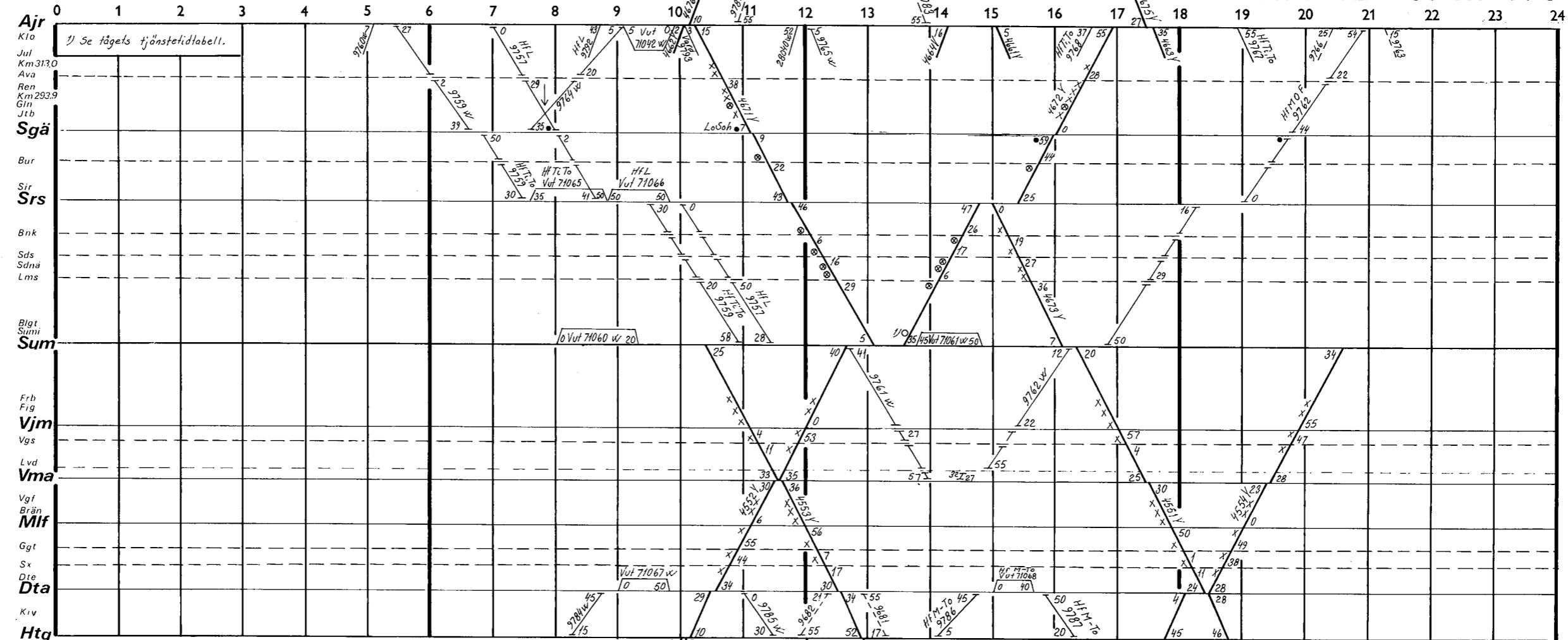
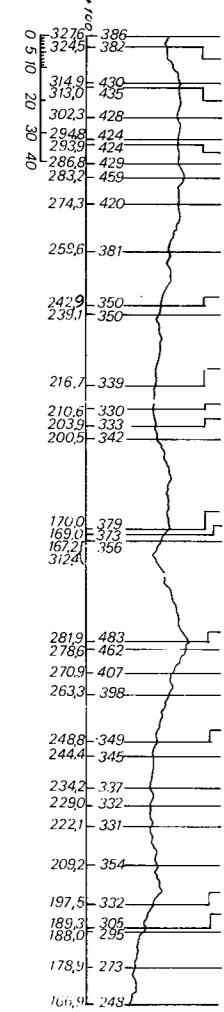
**Hällnäs**  
Abortlämn. grust.  
**Vindeln**  
Vindeln kyrka

**Tvärälund**

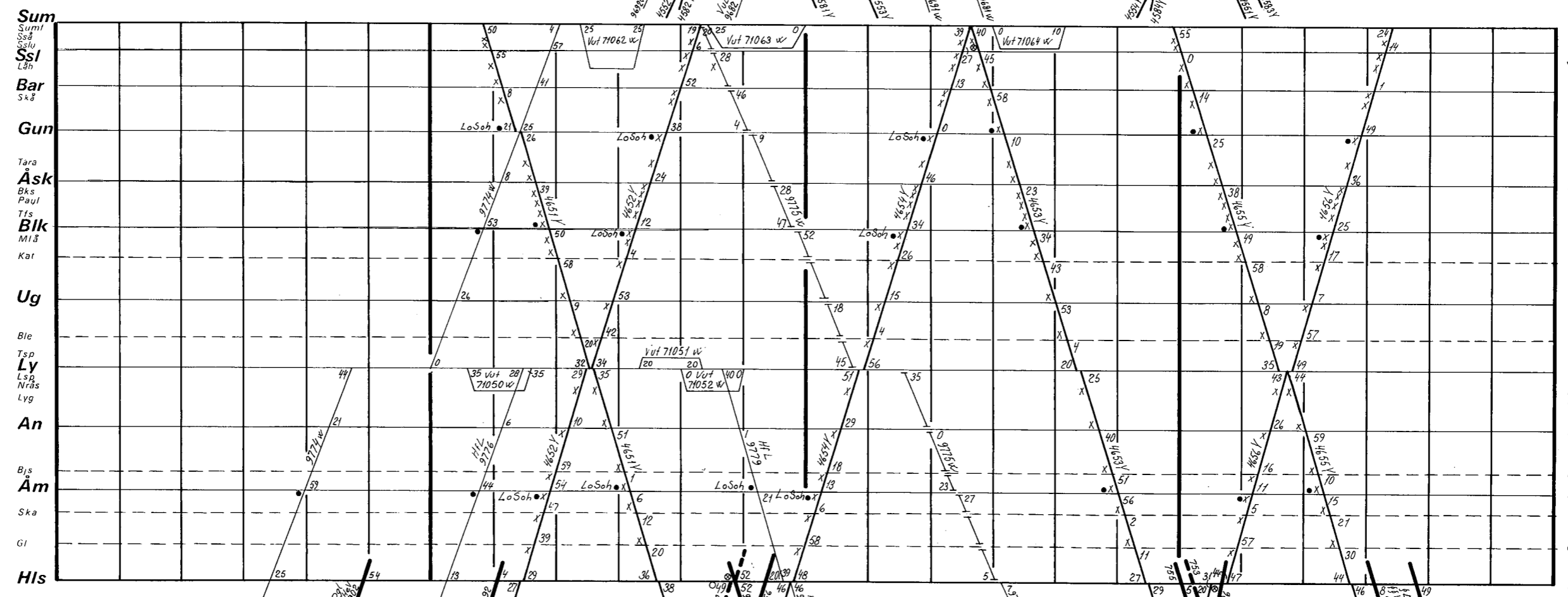
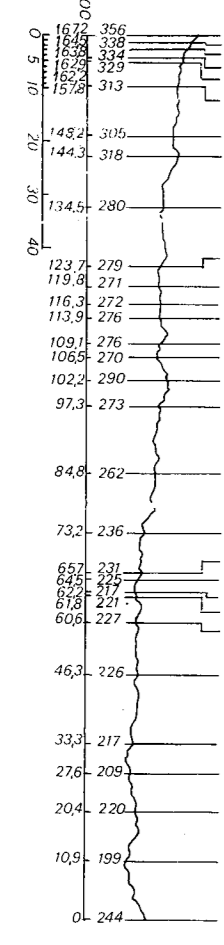
**Tväråbäck**

**Vännäs**  
riktn Uä  
- - - Msl

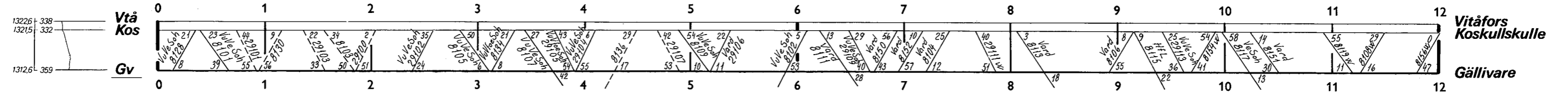




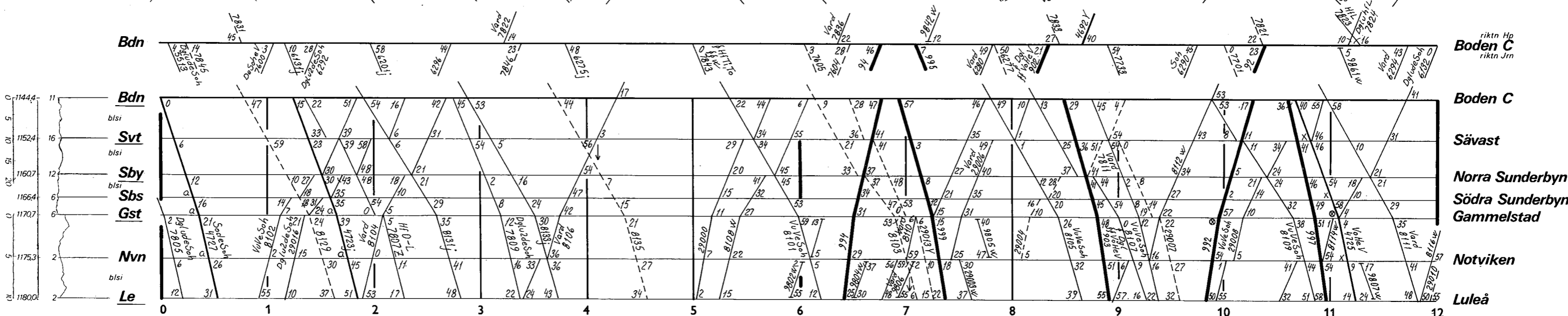
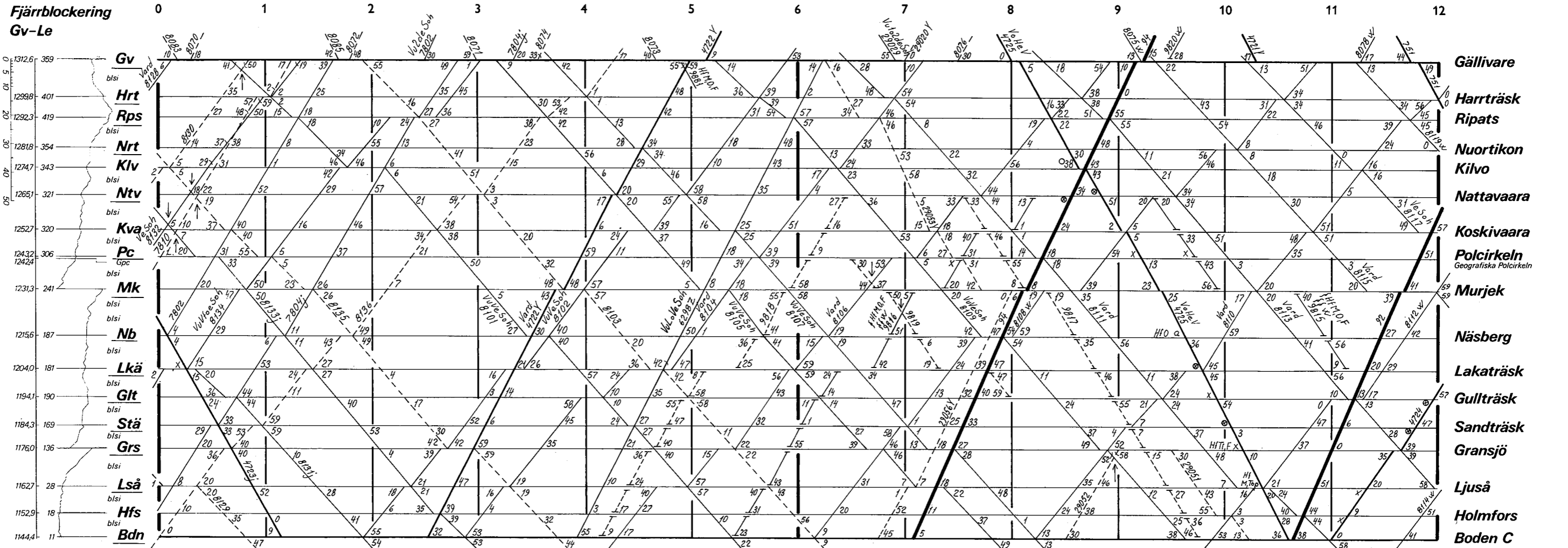
- Arvidsjaur**  
Klocksta  
Julträsk  
Km 313,0  
Avaviken  
Renviken  
Km 293,9  
Gullön  
Järvlandberget
- Slagnäs**  
Buresjön
- Sorsele industrispår**  
**Sorsele**  
Blattnicksele  
Sandsele  
Sandsjöns  
Lomselenäs
- Storuman**  
Bleviksberget  
Storumans industrispår
- Vojmån (obev)**  
Frostberget  
Flandberg  
Volgsele
- Vilhelmina**  
Lövlieden  
Volgsjöfors  
Bränna
- Meselefors (obev)**  
Granberget  
Saxvattnet  
Dorotea emballagespår
- Dorotea**  
Kilvamma } Td  
Hoting } Suc  
riktn Lsl.  
"- Ös.
- Storuman**  
Storumans fabrikkspår  
Stensalesågen  
Stenselse stuktuga
- Stensele (obev)**  
Längselberget
- Barsele (obev)**  
Skirräsen
- Gunnarn**  
Tara  
Åskilje (obev)  
Bäcknäs  
Pauliden  
Täskfors
- Blåviksjön**  
Medelås  
Kattisavan
- Umgransele (obev)**  
Betselse  
Telespåret
- Lycksele**  
Lycksele industrispår  
Norras  
Lyckselesågen
- Arvån (obev)**  
Bjurselefors
- Åmsele**  
Skatan  
Gladaberg
- Hällnäs**

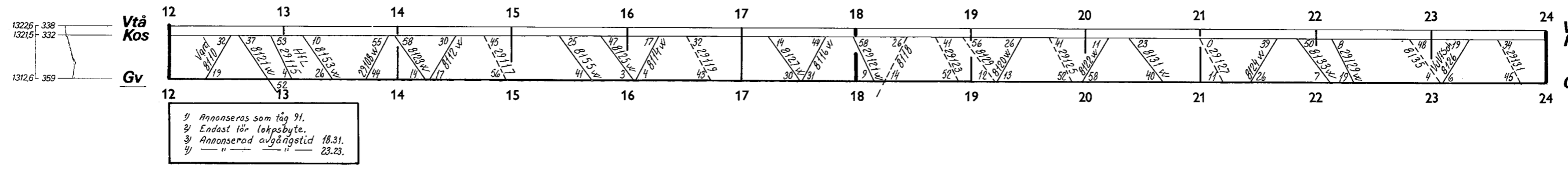


- Sum**  
Sumi
- Ssl**  
Sösa  
Sölu  
Lån
- Bar**  
Skå
- Gun**  
Tara
- Åsk**  
Bäks  
Pauli
- Bik**  
Mlås
- Kat**
- Ug**  
Ble
- Ly**  
Lsp  
Nrrås  
Lvg
- An**  
Bjs
- Åm**  
Ska
- Gi**
- Hls**



**Fjärrblockering  
Gv-Le**

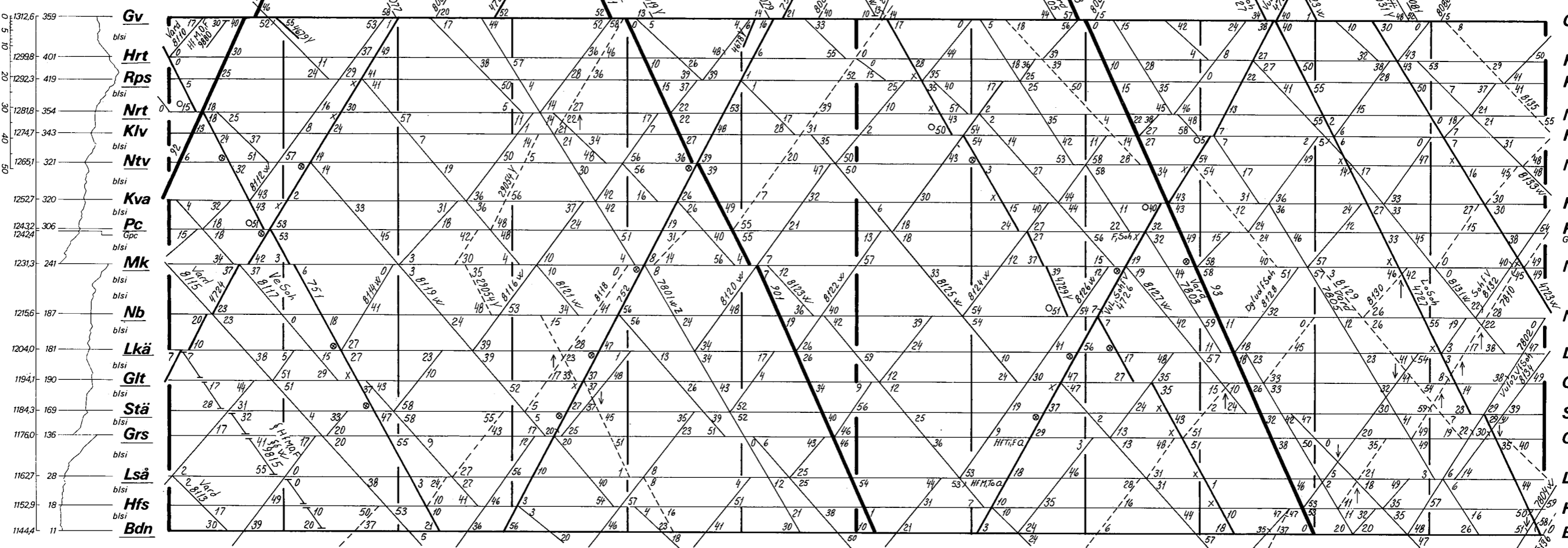




Vitåfors  
Koskullskulle

Gällivare

**Fjärrblockering  
Gv-Le**



Gällivare

Harrträsk

Ripats

Nuortikon

Kilvo

Nattavaara

Koskivaara

Polcirkeln  
Geografiska Polcirkeln

Murjek

Näsberg

Lakaträsk

Gullträsk

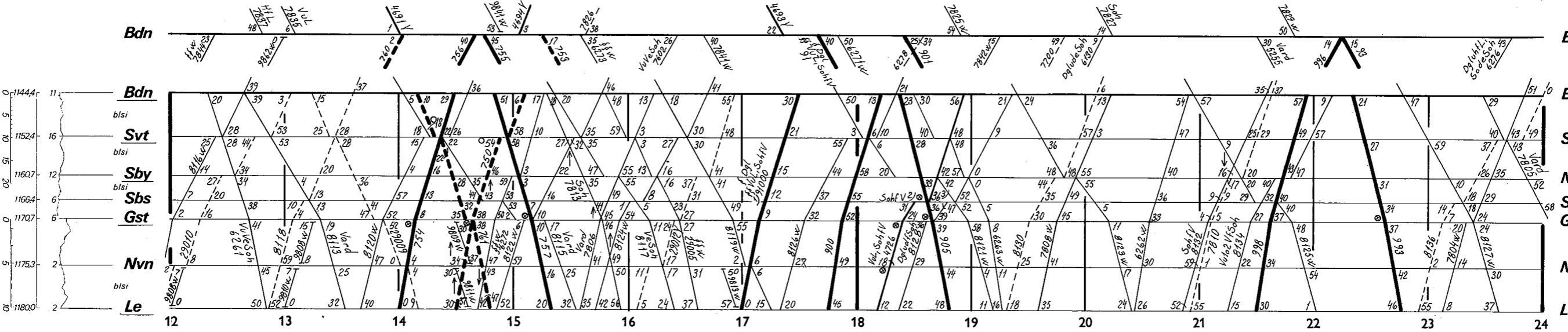
Sandträsk

Gransjö

Ljuså

Holmfors

Boden C



riktn Hg  
Boden C  
riktn Jm

Boden C

Sävast

Norra Sunderbyn

Södra Sunderbyn

Gammelstad

Notviken

Luleå

**Fjärrblockering**  
**Narvik-Gv, Rsi-Svv**


blsi Björnffjell-Gv anges med nummer

1) Et annonseral.  
 #: 701: går Narvik-Kra dgl i Sänd 1976-03-21--05-30 samt 1976-04-16, 19; Kra-Gv dgl.  
 4741: går hf M-F 1975-06-02--13, 1975-08-25--12-19, 1976-01-07--05-28.  
 2831: går VuVeSoh 1975-06-03--09-27, 1976-03-30--05-23, hf T, To, L övrig tid.

75-06-01--76-05-29

**SJ nr 175**

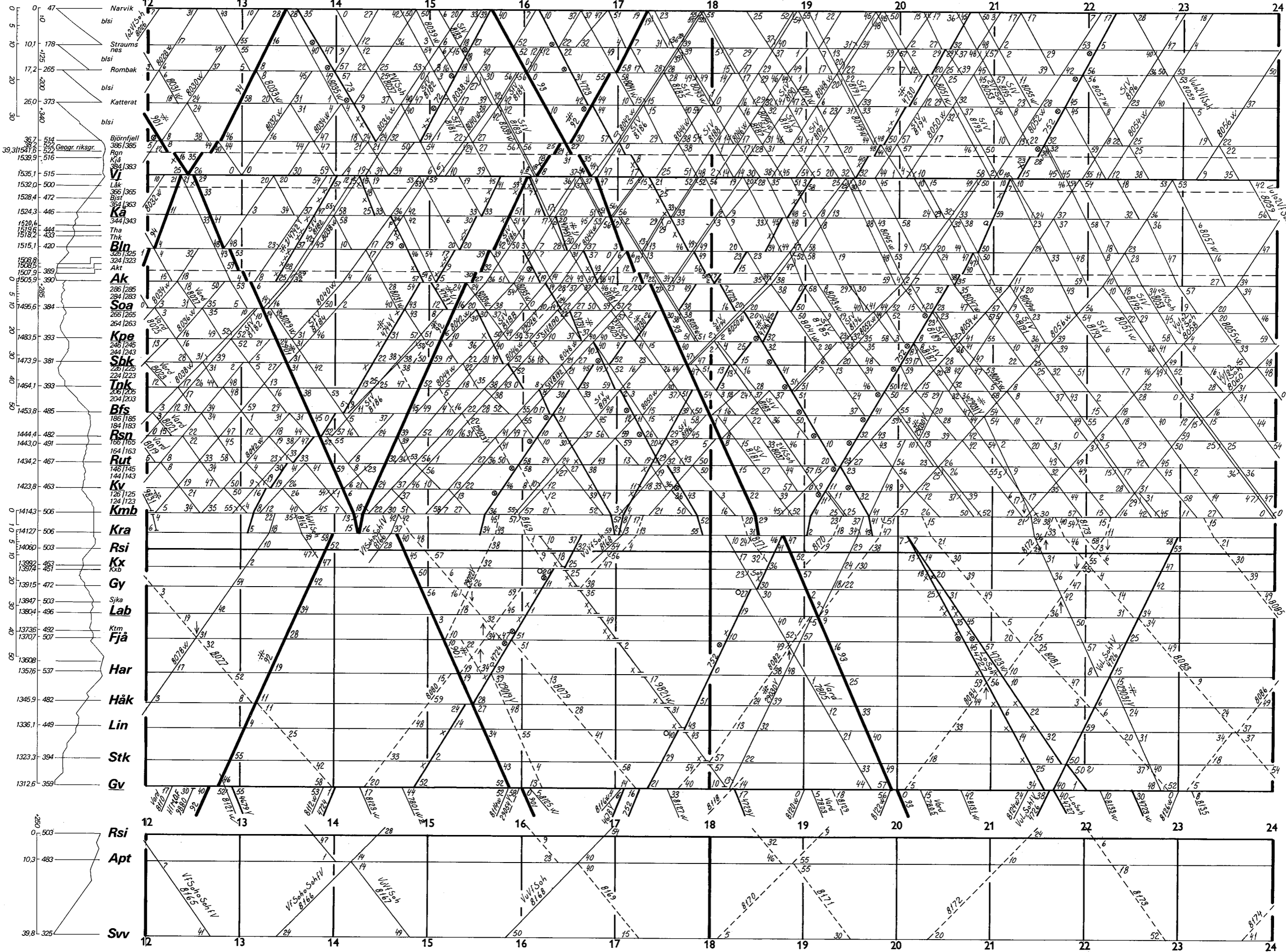
**805**  
0-12



- Narvik
- Straumsnes
- Rombak
- Katterat
- Björnffjell
- Riksgränsen  
Katterjäkk
- Vassijaure
- Låktatjokka
- Björkstugan
- Kopparåsen
- Km 152,0, 580
- Tornehamn
- Tornehamns kyrkogård
- Björkliden
- Km 150,8, 780
- Km 150,8, 510
- Abisko turiststation
- Abisko O
- Stordalen
- Kaisepakte
- Stenbacken
- Torneträsk
- Bergfors
- Rensjön
- Km 144,3, 000
- Rautas
- Krokvik
- Kiruna malmbg
- Kiruna C
- Råtsi
- Kalixfors
- Kalixforsbron
- Gäddmyr
- Sjisjka
- Lappberg
- Kajtum
- Fjällåsen
- Km 136,0, 800
- Harrå
- Håmojåkk
- Linaälvs
- Sikträsk
- Gällivare
- Råtsi
- Aptas
- Svappavaara

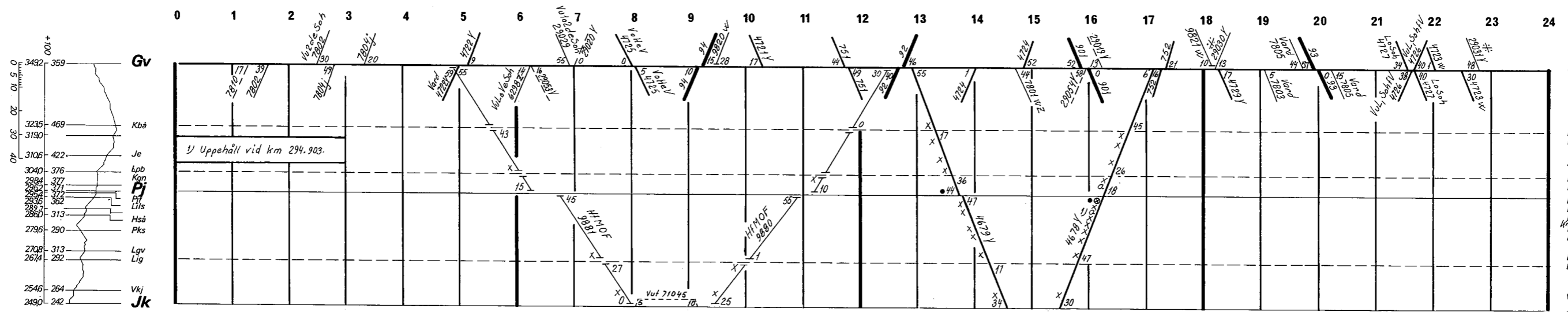
**Fjärrblockering**  
**Narvik-Gv, Rsi-Svv**

U/EJ annonserat: 2) Annonserad avgångslid 21.45.  
 #: 92: går Gv-Kra dgl; Kra-Narvik dgl; Lörd 1976-03-20--05-29 samt 1976-04-15.18.  
 901: går Narvik-Kra dgl; Sönd 1976-03-21--05-30 samt 1976-04-16.19; Kra-Gv dgl.  
 4730: går Vard 1975-06-02--09-27, 1976-03-29--05-29, hf M,O,F övrig tid.  
 4731: går Sotiv 1975-06-22--08-17, 1976-03-28--05-16.  
 4742, 4743, 4745, 4746: går hf M-F 1975-06-02--13, 1975-08-25--12-19, 1976-01-07--05-28.  
 4744: går Kra-V; hf M-F 1975-06-02--13, 1975-08-25--12-19, 1976-01-07--05-28.  
 Kra-Bln Sotiv 1975-06-22--08-17, 1976-03-28--05-16.  
 Lohlg Sotiv. E; annonserat hf M-F.  
 9831: går VuVeSoh 1975-06-03--09-27, 1976-03-30--05-29, hf T, To, L övrig tid.  
 29030: går Sotiv 1975-06-01--08, 1975-08-24--12-14, 1976-01-06--05-27.  
 29031: går hf F 1975-06-06--13, 1975-08-29--12-19, 1976-01-09--05-28.



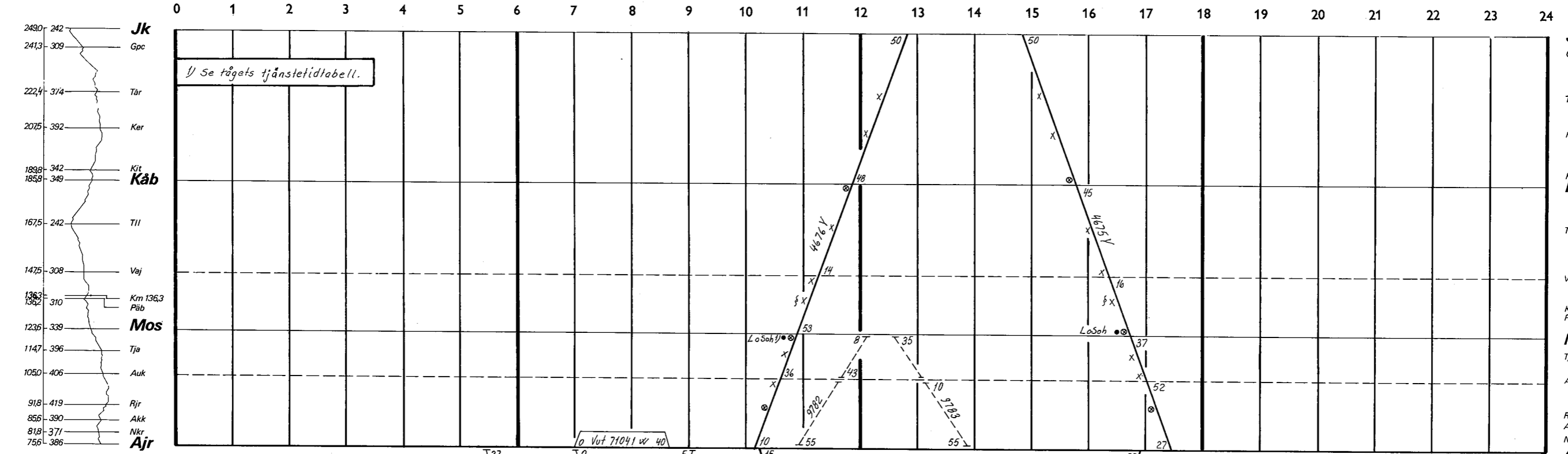
- Narvik
- Straumsnes
- Rombak
- Katterat
- Björn fjell
- Vassijaure
- Kopparåsen
- Björkliden
- Abisko O
- Stordalen
- Kaisepakte
- Stenbacken
- Torneträsk
- Bergfors
- Rensjön
- Rautas
- Krokvik
- Kiruna malmbg
- Kiruna C
- Råtsi
- Kalixfors
- Gäddmyr
- Lappberg
- Fjällåsen
- Har
- Håk
- Lin
- Stk
- Gv
- Rsi
- Apt
- Sv
- Svappavaara





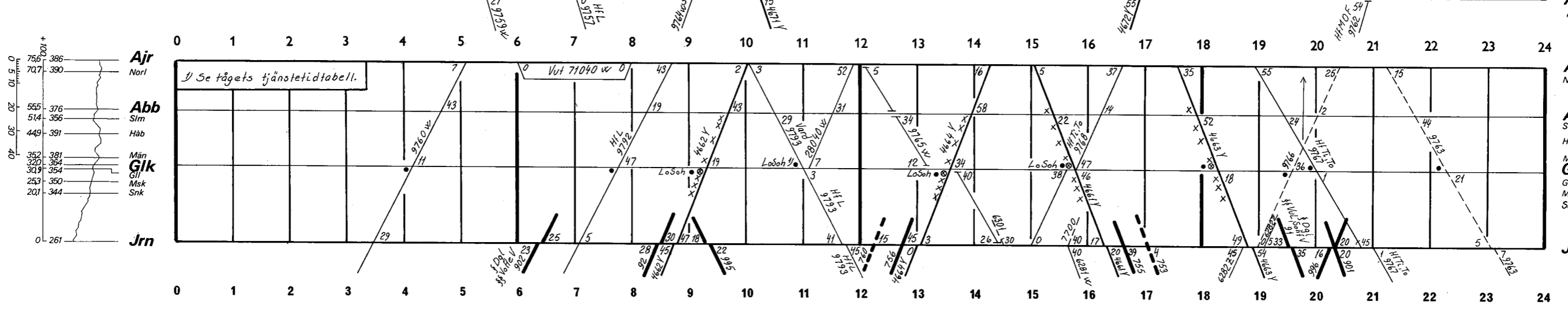
**Gällivare**

- Kuosakäbbä km 319.000
- Jutsajaure
- Luspebryggen
- Kronsågen
- Porjus**
- Porjusfallen
- Liljeslet
- Härsprånget
- Pakkoselet
- Liggavägen
- Ligga
- Vaikijaur
- Jokkmokk**



**Jokkmokk**

- Geografiska polcirkeln
- Tärajaur
- Kerkejaure
- Kitajaur
- Käbdalis (ober)**
- Tellejäkk
- Varjisträsk
- Km 136,3
- Piteålsbron
- Moskosel**
- Tjappsåve
- Auktsjaur
- Ravenjaur
- Akkavare
- Norra Kikkejaur
- Arvidsjaur**
- riktning Sum



**Arvidsjaur**

- Nordlunda
- Abborrträsk (ober)**
- Saltmyran
- Hälbergsliden
- Moräng
- Glommerträsk**
- Glommersliden
- Missenträsk
- Stensträsk
- Jörn**

