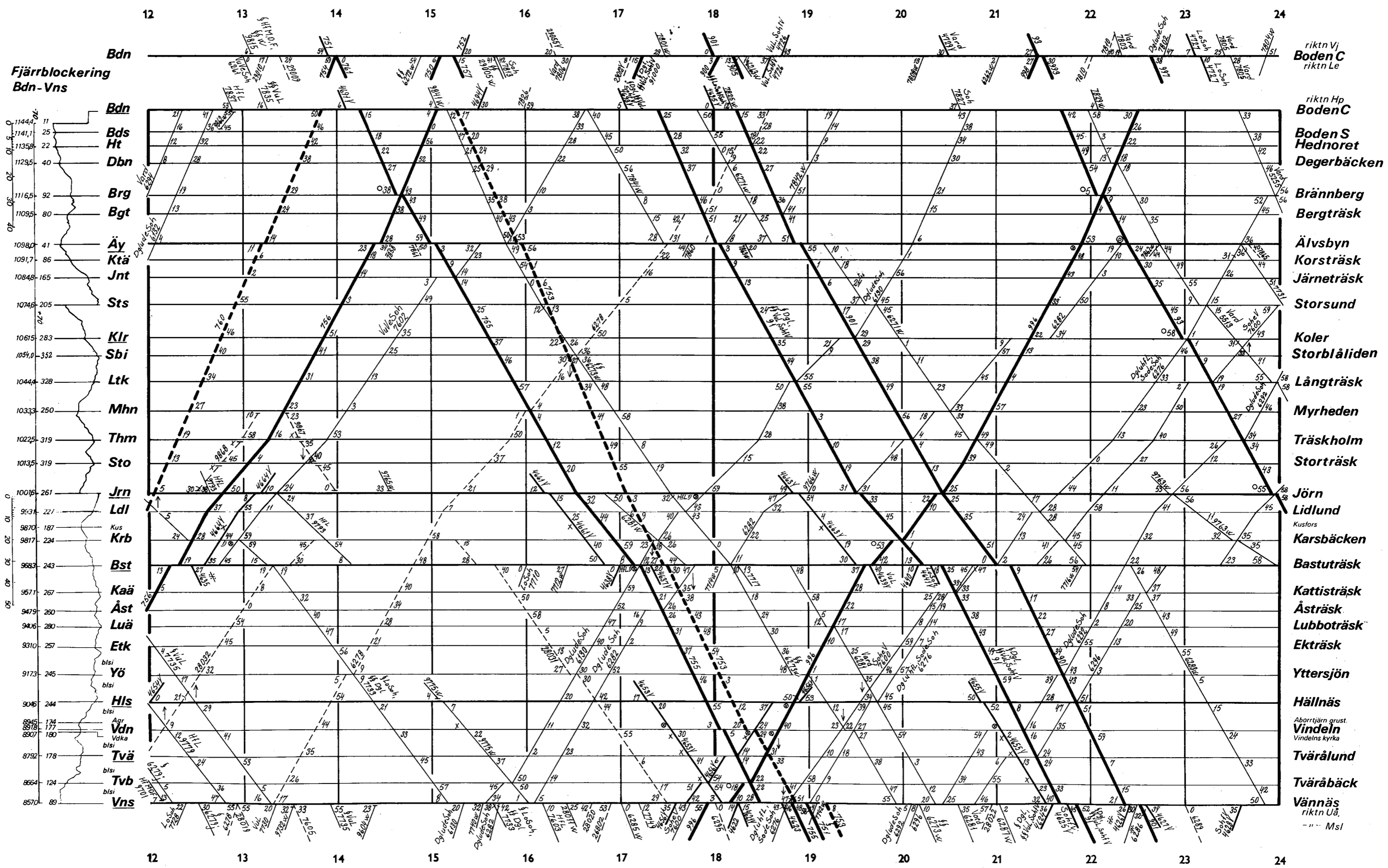
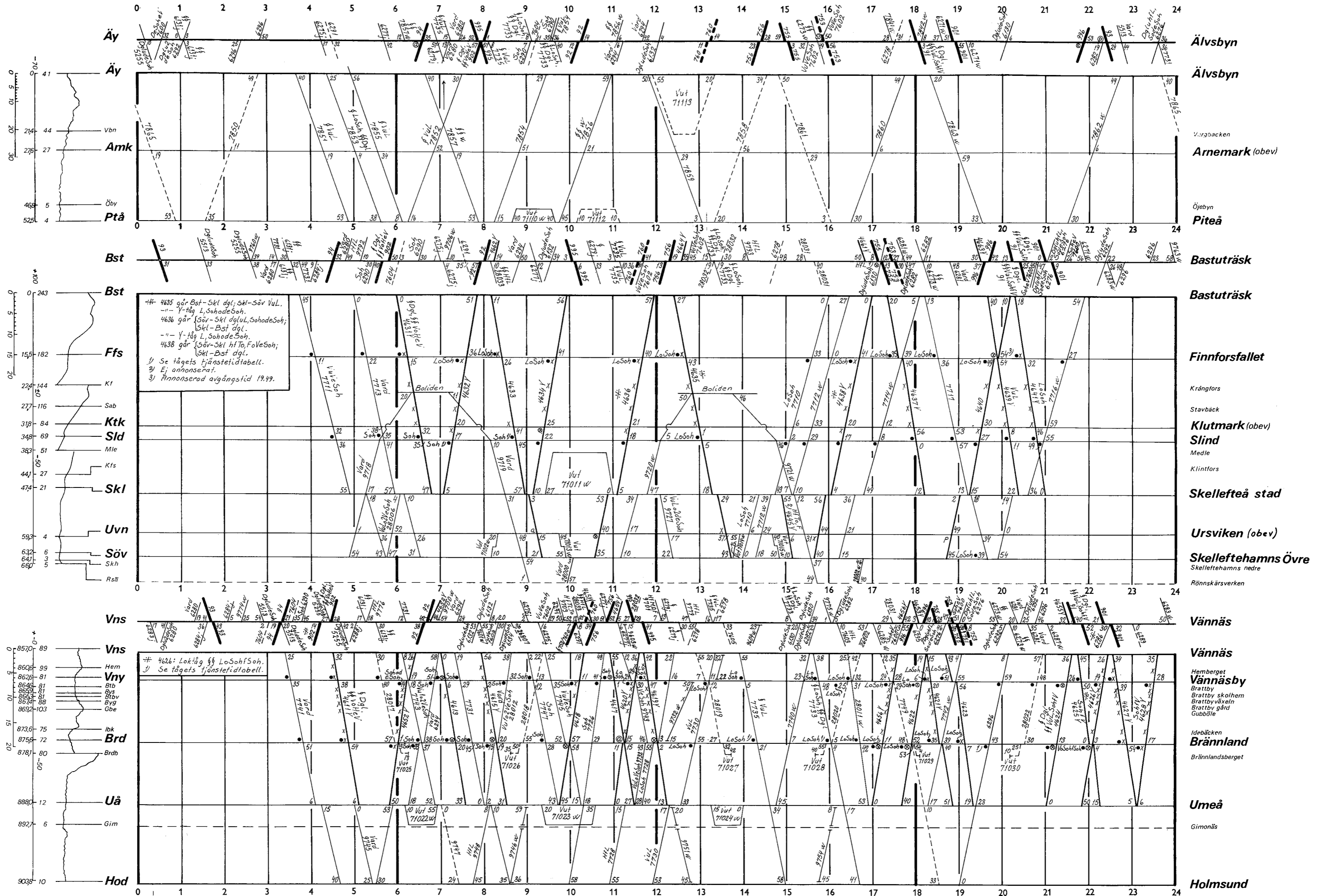
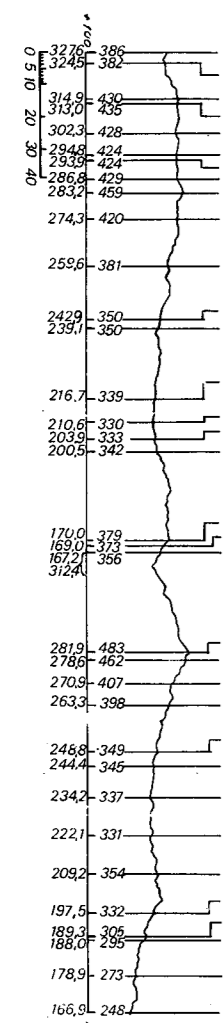


Endast för lokpsbyte.

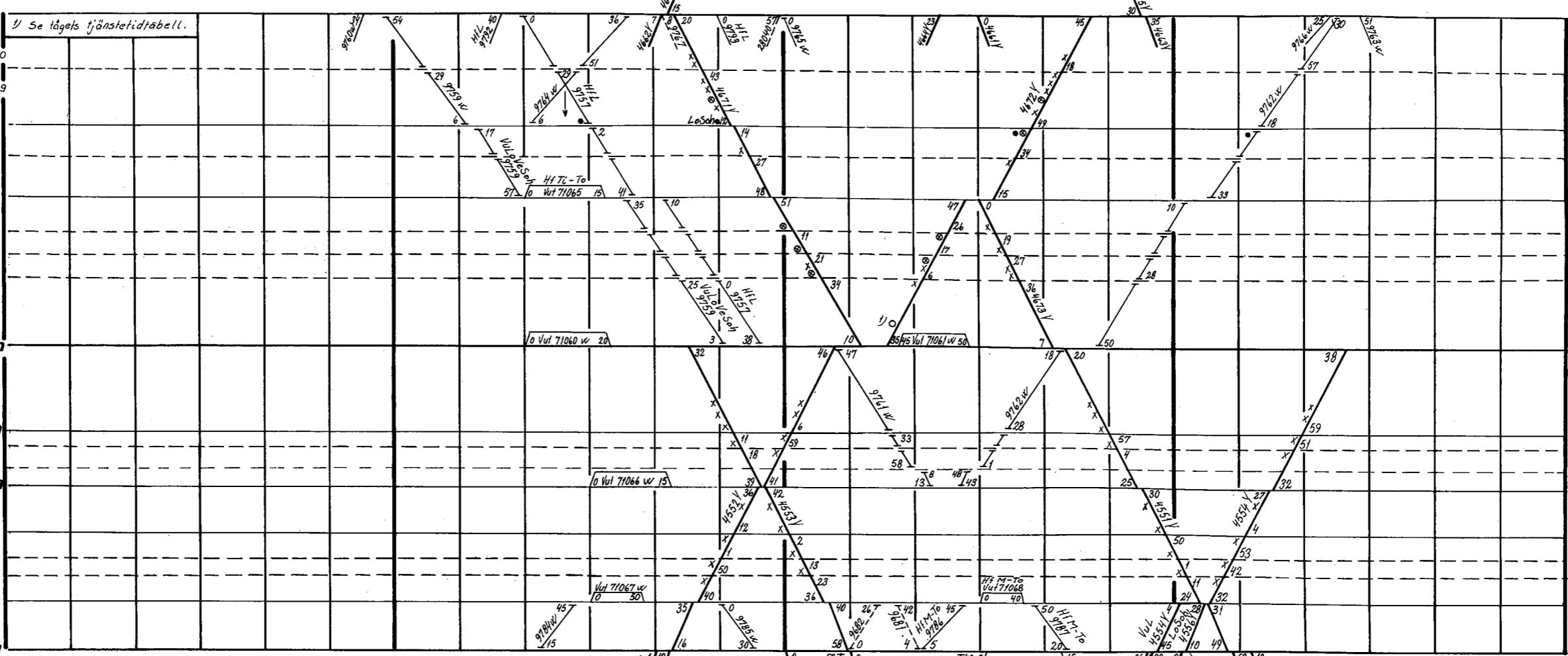





0 1 2 3 4 5 6 7 8 9 10 11 12 13 14 15 16 17 18 19 20 21 22 23 24



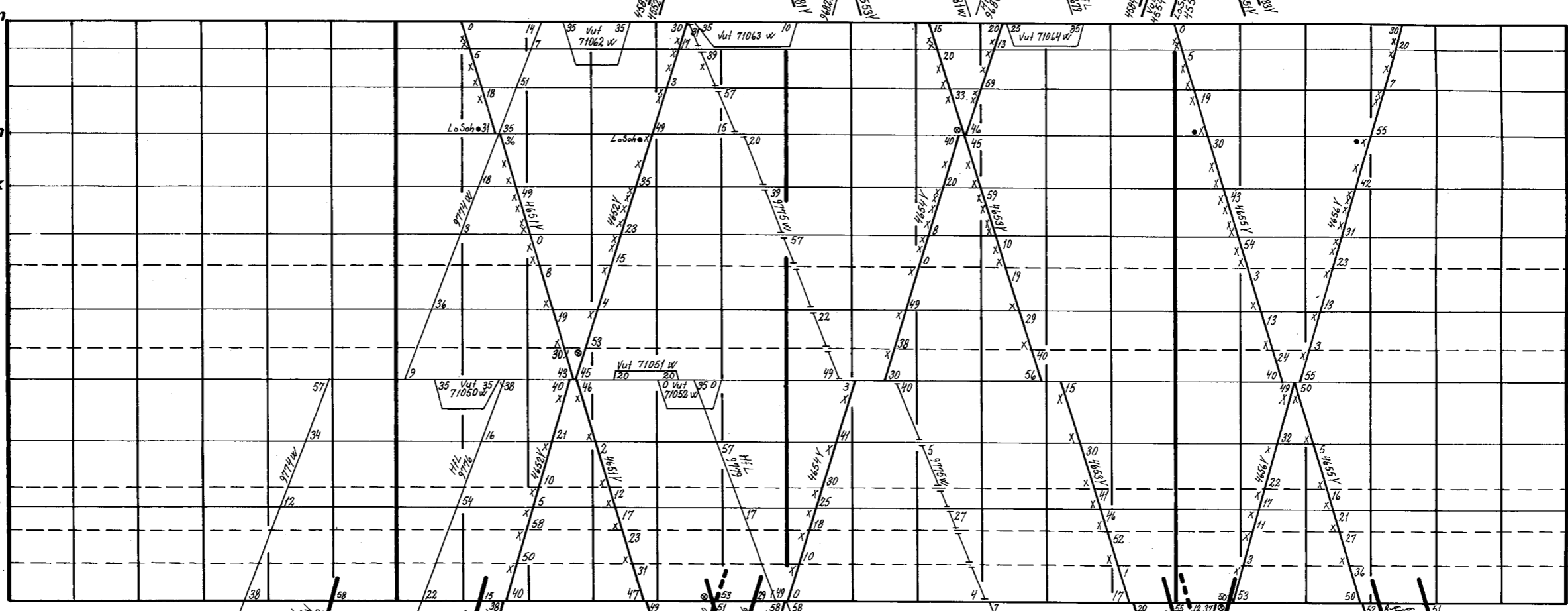
Ajr
Klo
Se tågets tjänstetidsabell.
Sgå
Bur
Srs
Bnk
Sds
Sdnä
Lms
Sum
Frb
Fig
Vjm
Vgs
Vma
Vgf
Mlf
Ggt
Sx
Dte
Dta
Kiv
Htg



Arvidsjaur
Klocksta
Julträsk
Km 313,0
Avaviken
Renviken
Km 293,9
Gullön
Järvtändberget
Slagnäs
Buresjön
Sorsele industrispår
Sorsele
Blattnicksele
Sandsele
Sandsjönäs
Lomselensä
Bleviksberget
Storumans industrispår
Storuman
Frostberget
Fiandberg
Vojmån (obev)
Volgsele
Lövliden
Vilhelmina
Volgsjöfors
Meselefors (obev)
Granberget
Saxvattnet
Dorotea emballagespår
Dorotea
Kilvamma } Td
Hoting } Suc
riktn Lst.

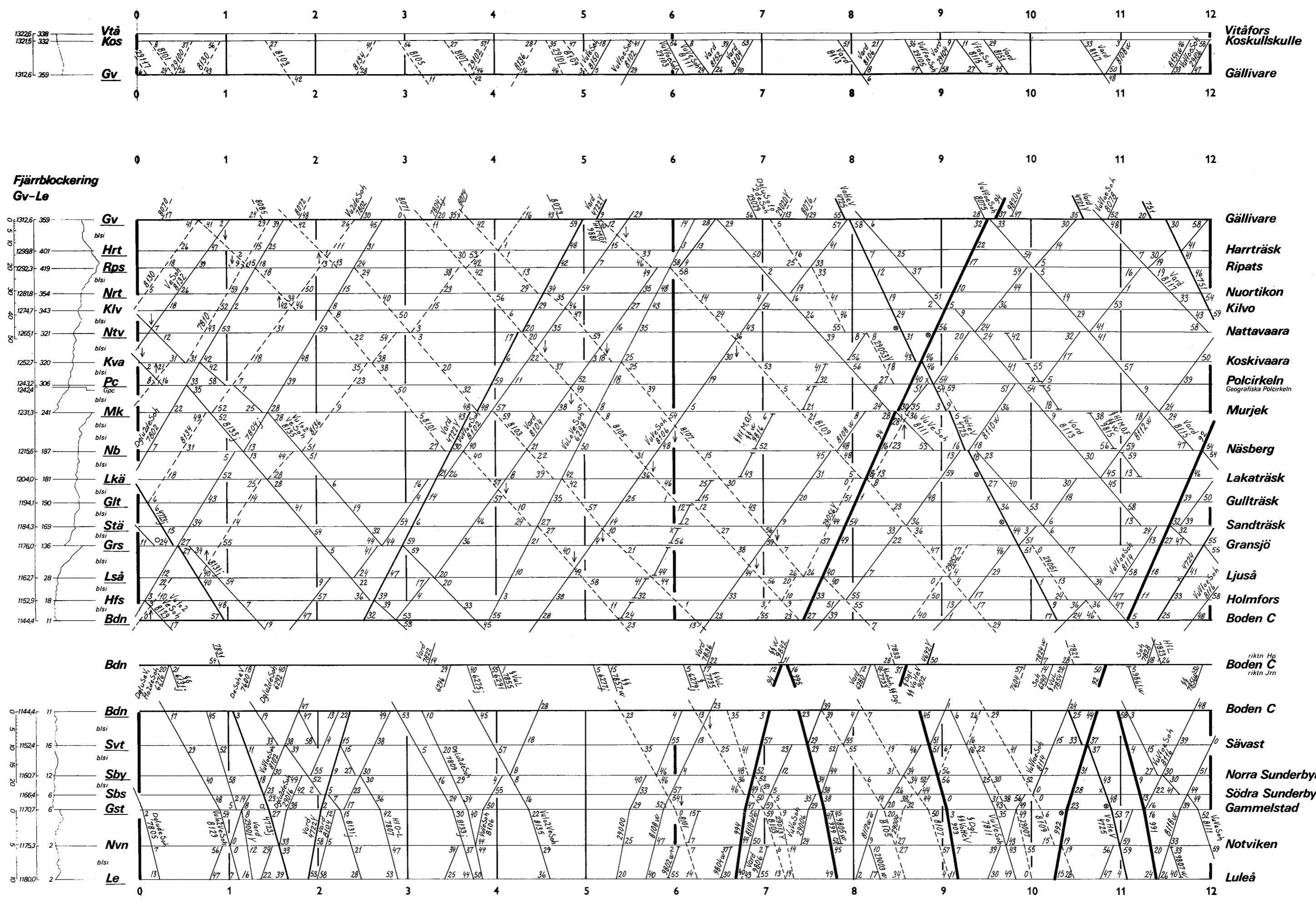


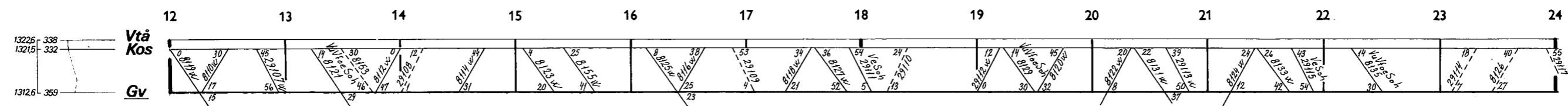
Sum
Sumf
Ssa
Sslu
Ssl
Lån
Bar
Skä
Gun
Tara
Åsk
Bks
Paul
Tfs
Bik
Mlā
Kat
Ug
Ble
Tsp
Ly
Lsg
Nrās
Lyg
An
Bjs
Åm
Ska
Gl
Hls



Storumän
Storumans fabrikkspår
Stenseleågen
Stensele sjukstuga
Stensele (obev)
Längselberget
Barsele (obev)
Skiråsen
Gunnarn
Tara
Åskilje (obev)
Bäcknäs
Pauliden
Täskfors
Blåviksjön (obev)
Medeläs
Kattisavan
Umgransele (obev)
Betsela
Telespåret
Lycksele
Lycksele industrispår
Norås
Lyckselesågen
Arvån (obev)
Bjurselefors
Åmsele (obev)
Skatan
Glädaberg
Hällnäs

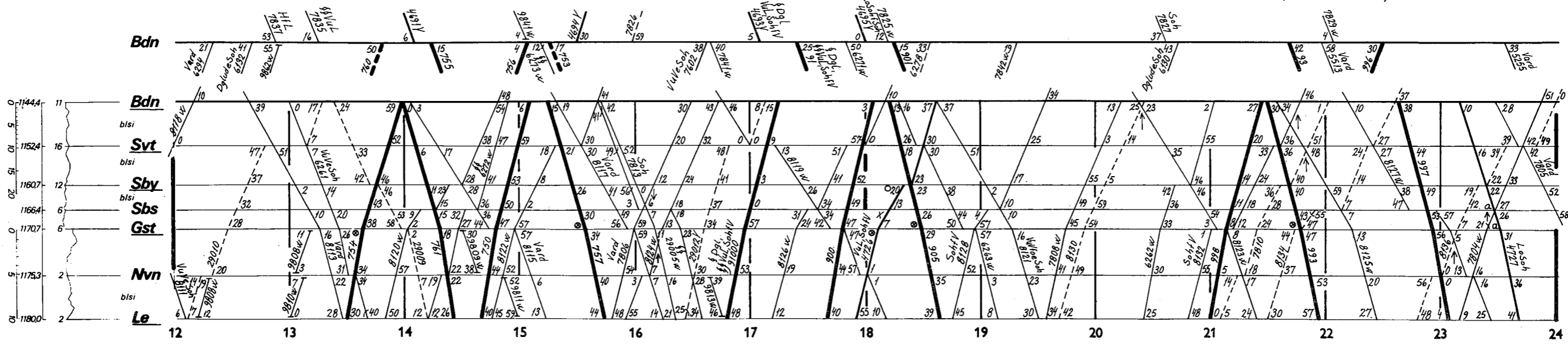
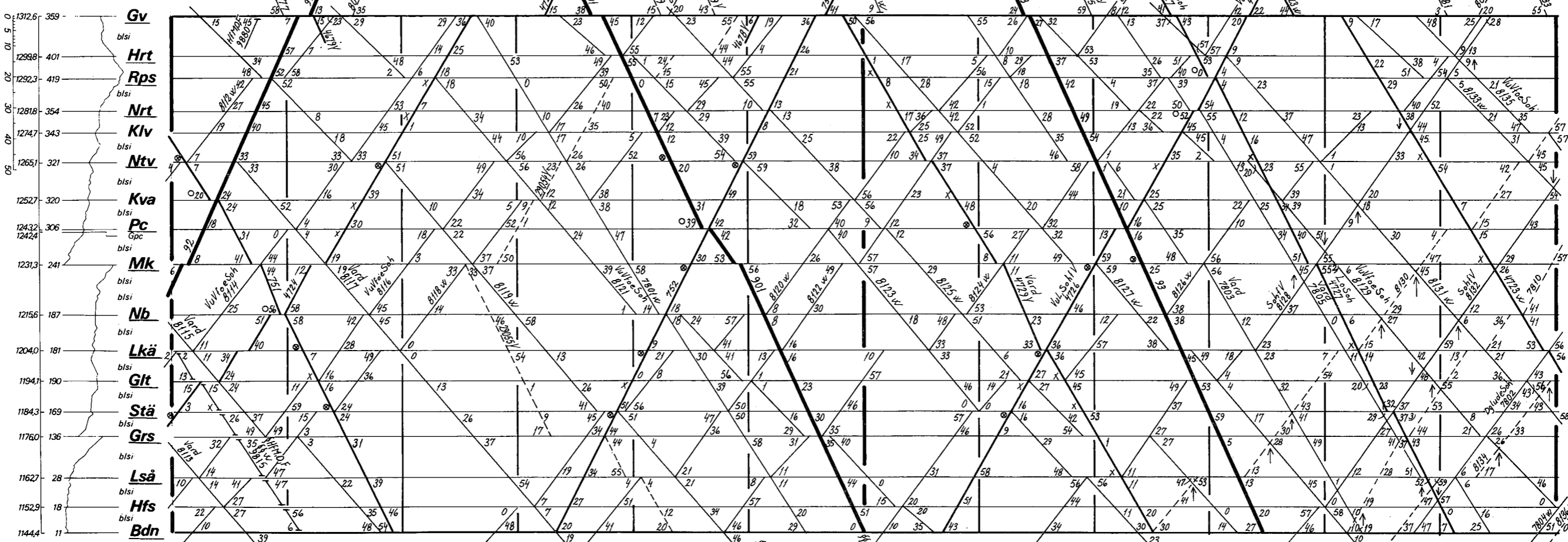
0 1 2 3 4 5 6 7 8 9 10 11 12 13 14 15 16 17 18 19 20 21 22 23 24





1) Annonseras som fäg 91.
 2) Annonserad avgångstid 21.51.
 3) " " " " " 22.32.

Fjärrblockering
Gv-Le



Fjärrblockering
Narvik-Gv, Rsi-Svv

blsi Björnfiell-Gv anges med nummer

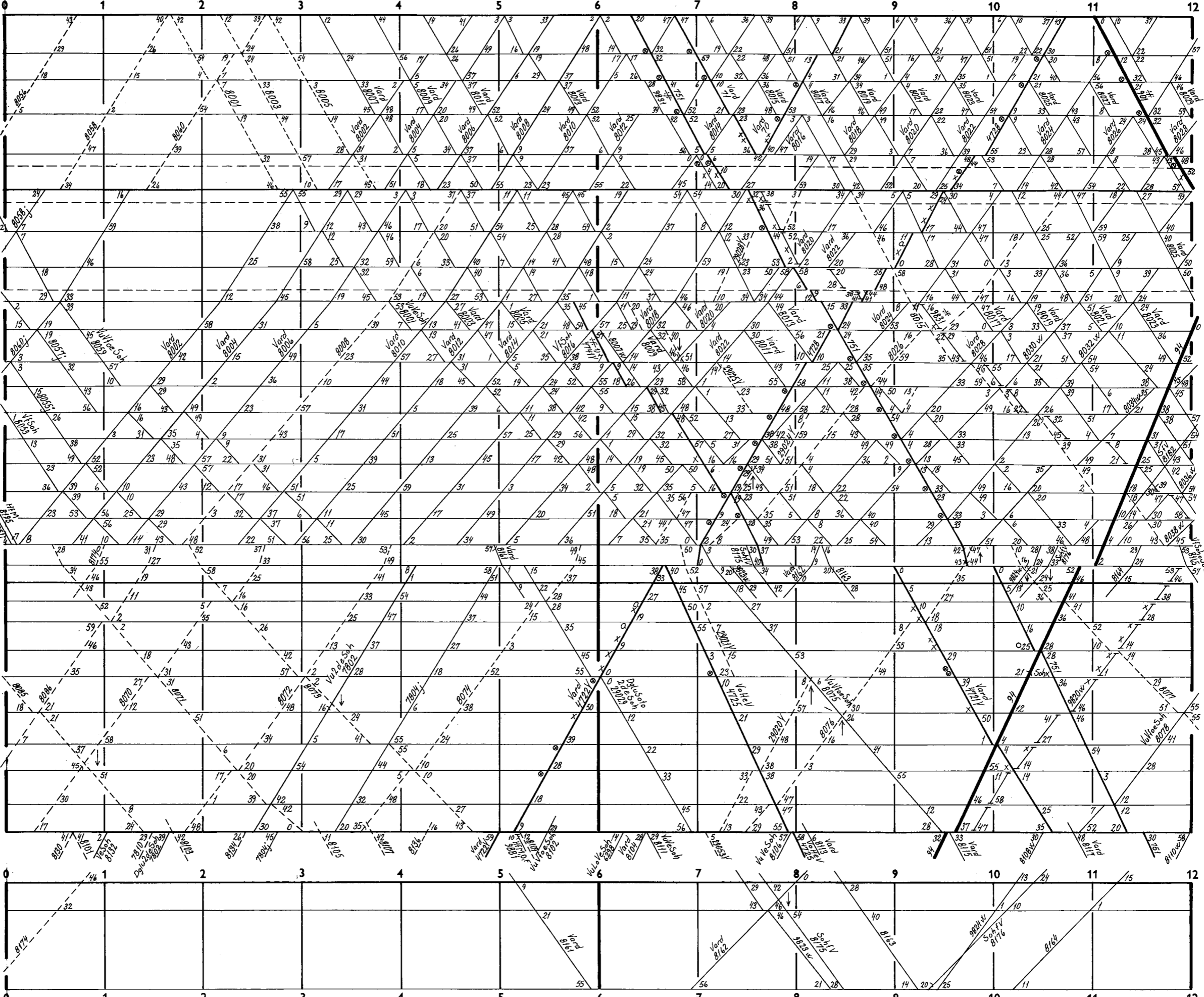
Ej annonserat.
901: går Narvik-Kra dgl 1976-05-30--08-30, Sönd 1977-03-20--05-15 samt 1977-04-08,11; Kra-Gv dgl.
4741: går hf M-F 1976-05-31--06-11, 1976-08-23--12-22, 1977-01-10--05-20.
9831: går VuVeSoh 1976-06-01--09-25, 1977-03-29--05-21, hf Tr, To, L övrig tid.

76-05-30--77-05-21

SJ nr 176

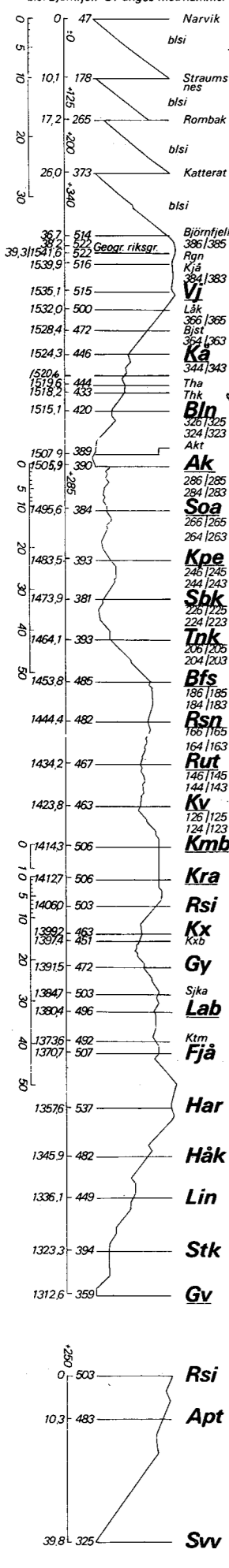
805
0-12

- 0-47 Narvik
- 10.1-178 Straumsnes
- 17.2-265 Rombak
- 26.0-373 Katterat
- 36.7-514 Björnfiell
- 39.315176-522 Geogr riksg.
- 1530.9-516 Rgn
- 1535.1-515 Kja
- 1532.0-500 Läk
- 1528.4-472 Bst
- 1524.3-446 Thk
- 1520.6-444 Thk
- 1519.2-433 Thk
- 1515.1-420 Bln
- 1508.8-389 Akt
- 1507.9-390 Akt
- 1495.6-384 Soa
- 1483.5-393 Kpe
- 1473.9-381 Shk
- 1464.1-393 Tnk
- 1453.8-485 Bfs
- 1444.4-482 Rsn
- 1443.0-491 Rut
- 1434.2-467 Kv
- 1423.8-463 Kmb
- 1414.3-506 Kra
- 14127-506 Rsi
- 14060-503 Kx
- 13992-463 Kxb
- 13972-461 Gy
- 13915-472 Sika
- 13847-503 Lab
- 13804-496 Ktm
- 13736-492 Fjä
- 13707-507 Har
- 13608-537 Håk
- 1345.9-482 Lin
- 1336.1-449 Stk
- 1323.3-394 Gv
- 1312.6-359 Rsi
- 0-503 Apt
- 10.3-483 Sv
- 39.8-325 Sv

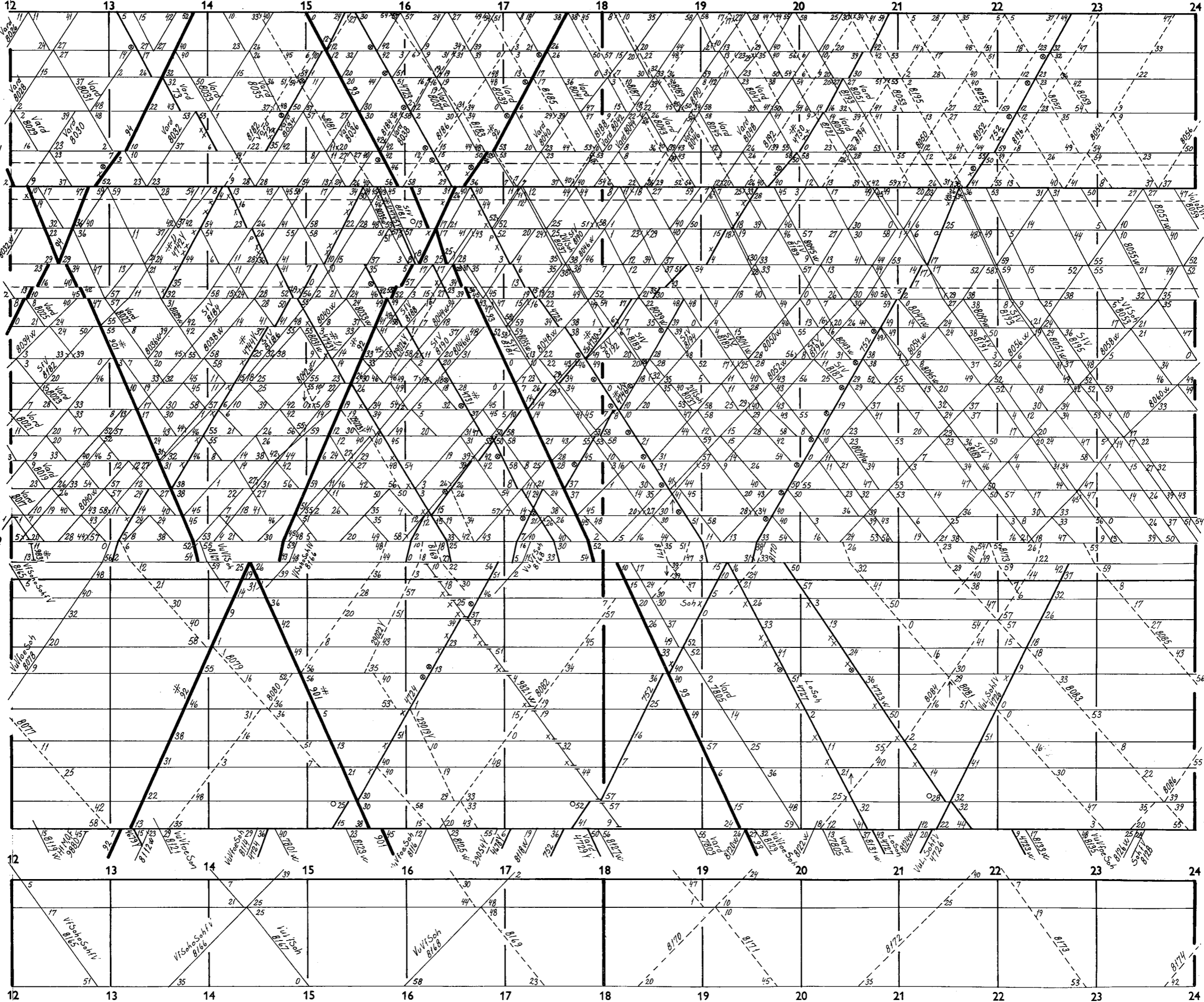


- Narvik
- Straumsnes
- Rombak
- Katterat
- Björnfiell
- Vassijaure
- Kopparåsen
- Björkliden
- Abisko turiststation
- Stordalen
- Kaisepakte
- Stenbacken
- Torneträsk
- Bergfors
- Rensjön
- Rautas
- Krokvik
- Kiruna malmbg
- Kiruna C
- Rätsi
- Kalixfors
- Gäddmyr
- Lappberg
- Fjällåsen
- Harrå
- Håmojäkk
- Linaälv
- Sikträsk
- Gällivare
- Rätsi
- Aptas
- Svappavaara

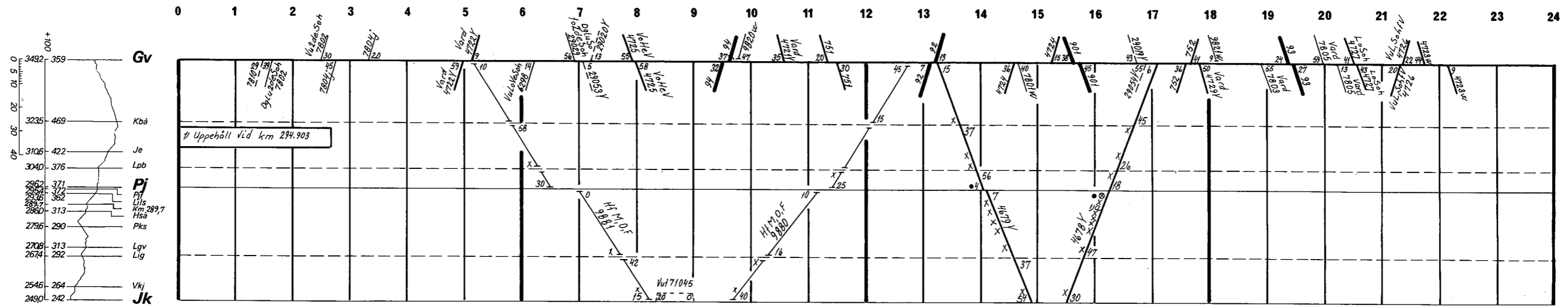
Fjärrblockering
Narvik-Gv, Rsi-Svv



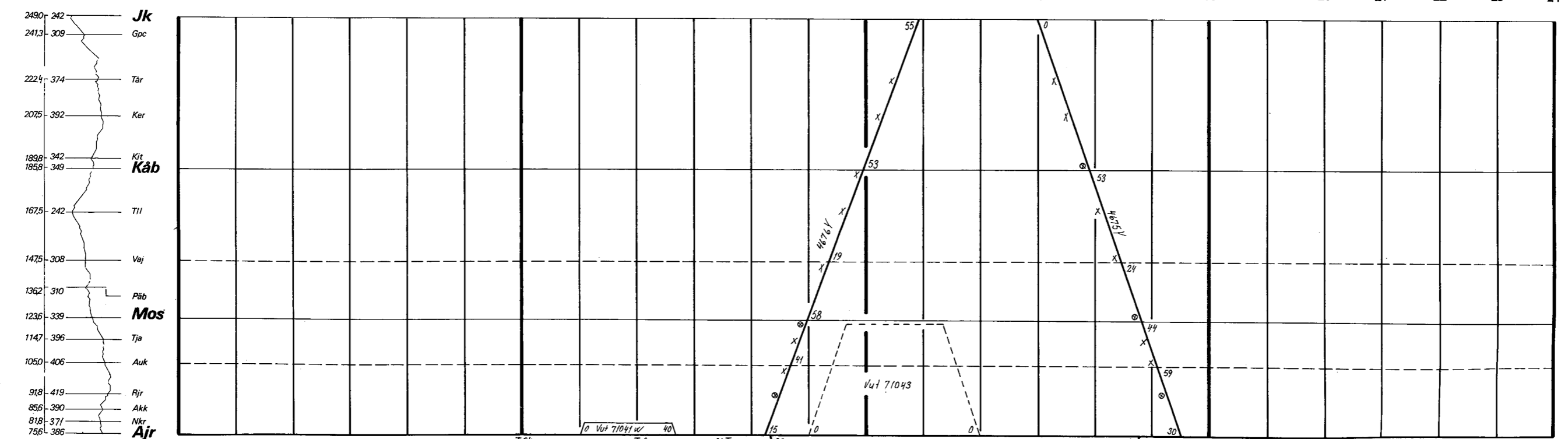
Ej annonserat.
 92: går Gv-Kra dgl; Kra-Narvik dgl 1976-05-30--08-29, Lörd 1977-03-19--05-21 samt 1977-04-07, 10.
 901: går Narvik-Kra dgl 1976-05-30--08-30, Sönd 1977-03-20--05-15 samt 1977-04-08, 11; Kra-Gv dgl.
 4790: går vard 1976-05-31--09-25, 1977-03-28--05-21, ht M,O,F övrig tid.
 4791: går Sönd 1976-06-27--08-22, 1977-03-27--05-15.
 4742, 4743, 4745, 4746: går hf M-F 1976-05-31--06-11, 1976-08-23--12-22, 1977-01-10--05-20.
 4744: går Kra-V; hf M-F 1976-05-31--06-11, 1976-08-23--12-22, 1977-01-10--05-20.
 Kra-Bln Sönd 1976-06-27--08-22, 1977-03-27--05-15.
 — loftåg Sönd. Ej annonserat hf M-F.
 9831: går VuVeSoh 1976-06-01--09-25, 1977-03-29--05-21, hf T, To, L övrig tid.



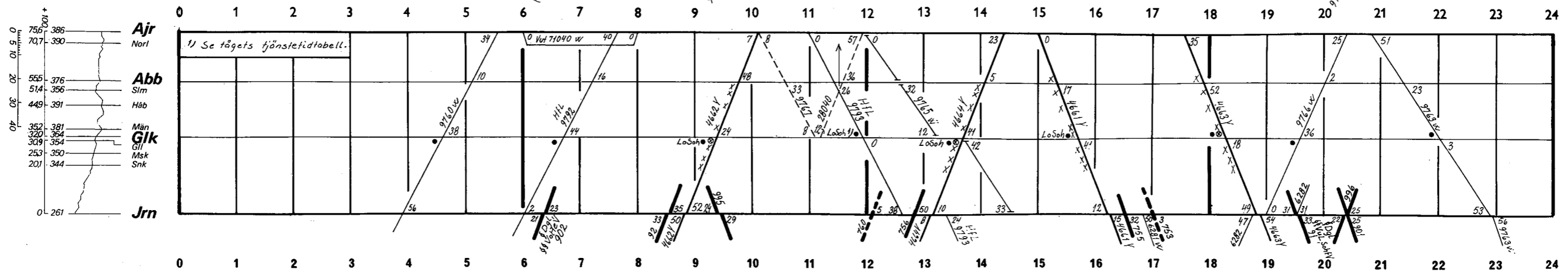
- Narvik
- Straumsnes
- Rombak
- Katterat
- Björn fjell
- Riksgränsen
- Katterjåkk
- Vassijaure
- Läktatjåkk
- Björkstugan
- Kopparåsen
- Km 1520, 580
- Tornehamns kyrkogård
- Björkliden
- Abisko turiststation
- Abisko O
- Stordalen
- Kaisepakte
- Stenbacken
- Tornetråsk
- Bergfors
- Rensjön
- Rautas
- Krokvik
- Kiruna malmbg
- Kiruna C
- Råtsi
- Kalixfors
- Kalixforsbron
- Gäddmyr
- Sisjåka
- Lappberg
- Kaitum
- Fjällåsen
- Harrå
- Håmojåkk
- Linaälv
- Siktråsk
- Gällivare
- riktn J4
- riktn Bdn
- Råtsi
- Aptas
- Svappavaara



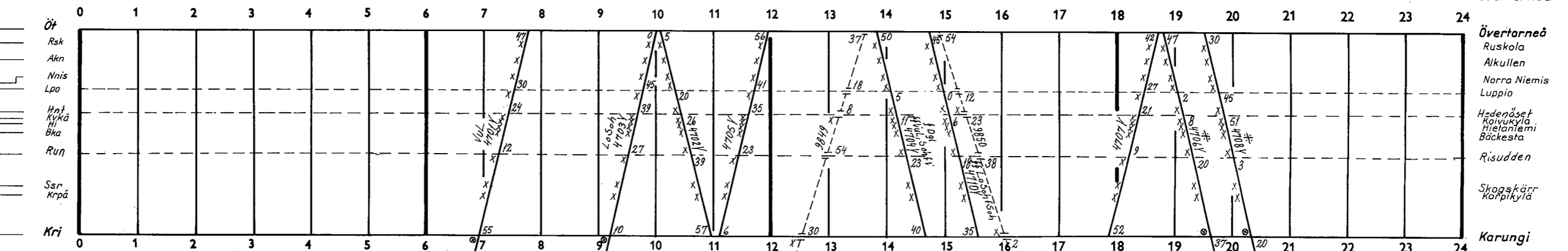
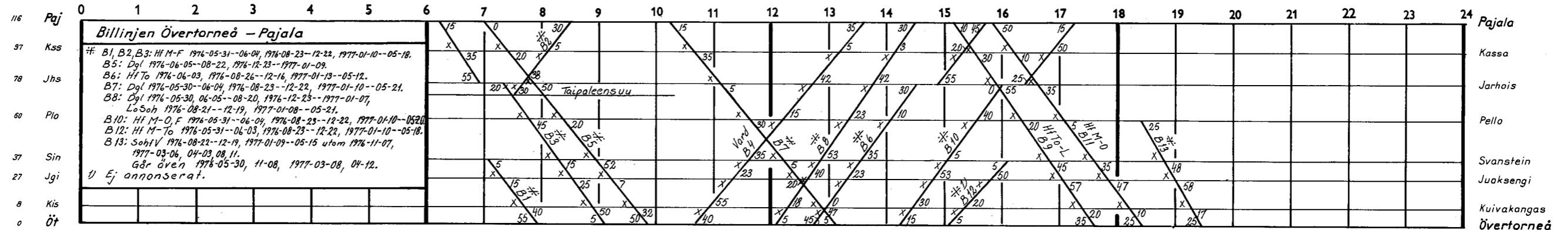
- Gällivare**
- Kuosakåbbå
 - Jutsajaure
 - Luspebryggen
 - Porjus**
 - Porjusfallen
 - Lillselet
 - Hörspräng
 - Pakkoselet
 - Liggavägen
 - Ligga
 - Vaikijaur
 - Jokkmokk**



- Jokkmokk**
- Geografiska polcirkeln
 - Tarajaur
 - Kerkejaure
 - Kitajaur
 - Kåbdalis (obev)**
 - Tellejåkk
 - Variistråsk
 - Piteåvsbron
 - Moskosel (obev)**
 - Tjappsåve
 - Auktsjaur
 - Ravenjaur
 - Akkavare
 - Norra Kikkejaur
 - Arvidsjaur**
 - riktin Sum



- Arvidsjaur**
- Nordlunda
 - Abborrträsk (obev)**
 - Saltmyran
 - Håbergssliden
 - Mörång
 - Glommerträsk**
 - Glommersliden
 - Missentråsk
 - Stenstråsk
 - Jörn**



4706: Dgl 1976-05-31-08-21, 1976-12-20-1977-01-08, Vard 1976-08-23-12-18, 1977-01-10-05-21 samt 1976-11-06, 07, 1977-03-06, 04-03, 08, 10, 11, 05-19, Går ej 1976-11-08, 1977-03-08, 04-12.
 # 4708: SofV 1976-08-22-12-19, 1977-01-09-05-15 utom 1976-11-07, 1977-03-06, 04-03, 08, 11, Går även 1976-05-30, 11-08, 1977-03-08, 04-12.
 † Se tågets tjänstefidtabell.

