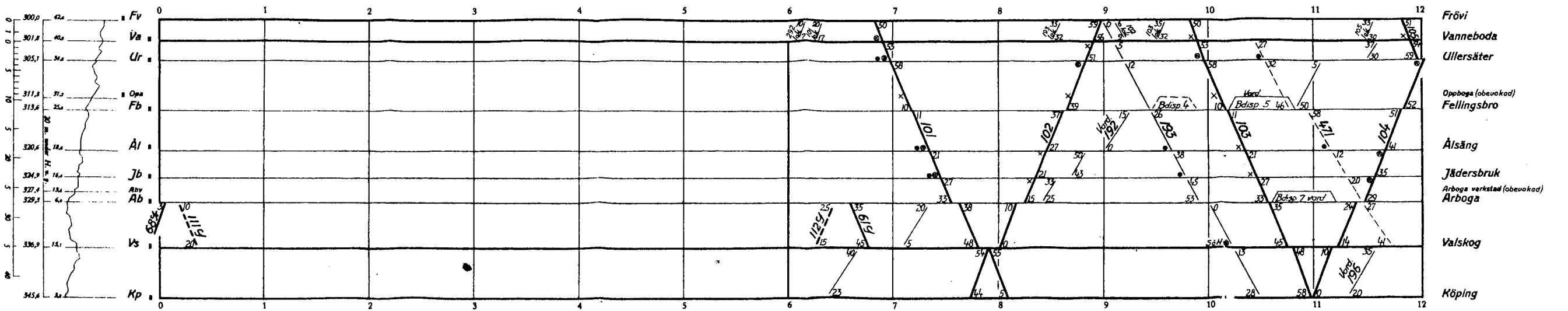
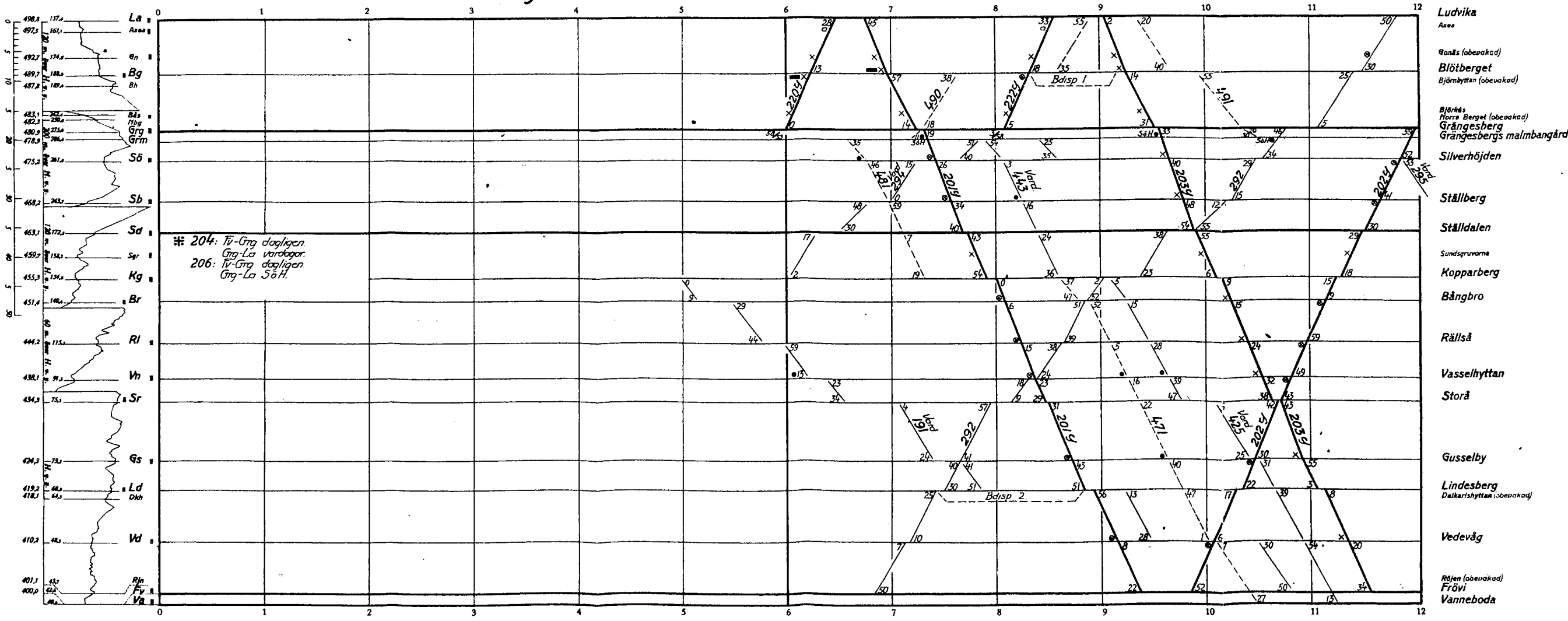


# TRAFIKAKTIEBOLAGET GRÄNGESBERG - OXELÖSUNDS JÄRNVÄGAR

Förmiddag  
Blad 1

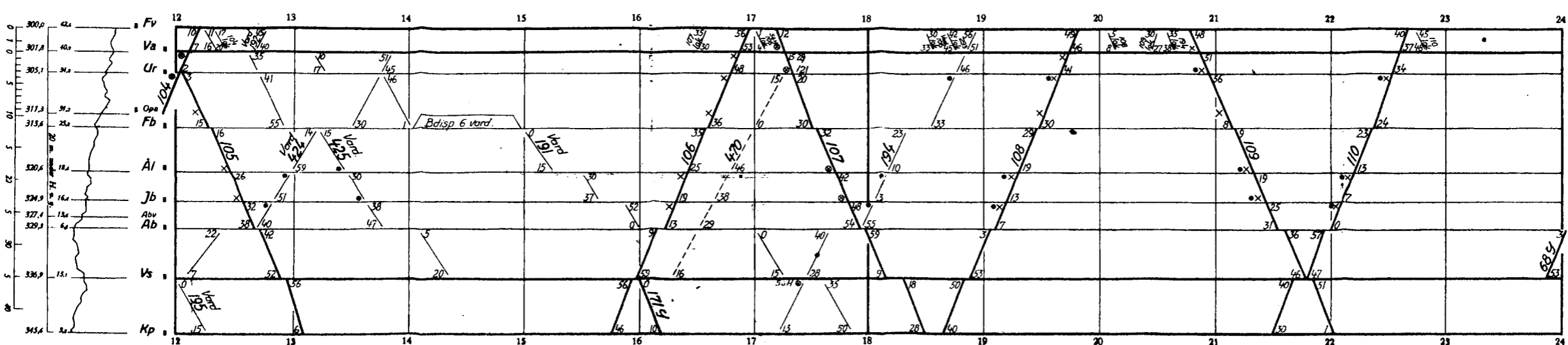
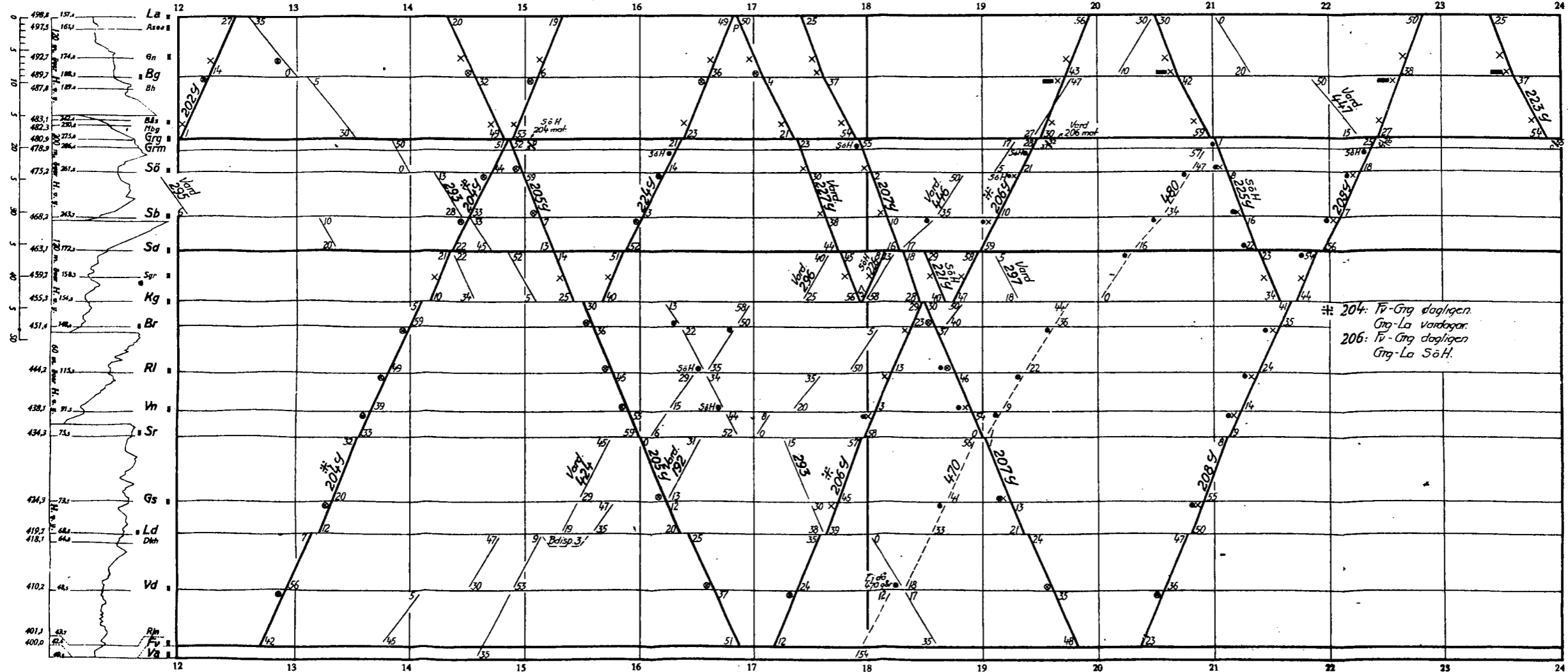
Tidtabell n:r 135 från och med den 11 juni 1945.



# TRAFIKAKTIEBOLAGET GRÄNGESBERG - OXELÖSUNDS JÄRNVÄGAR

Eftermiddag  
Blad 1

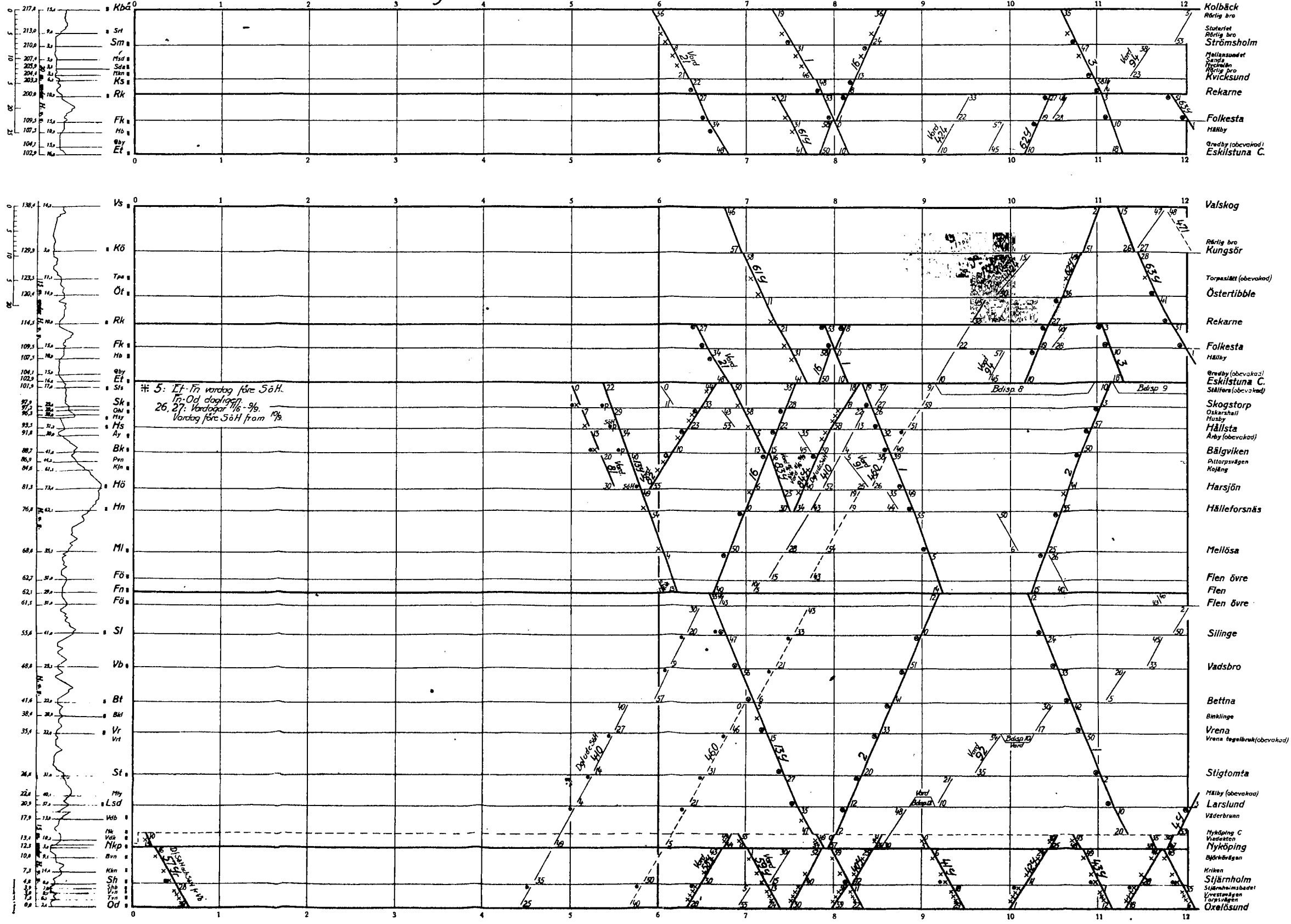
Tidtabell n:r 135 från och med den 11 juni 1945.



# TRAFIKAKTIEBOLAGET GRÄNGESBERG - OXELÖSUNDS JÄRNVÄGAR

Tidtabell n:r 135 från och med den 11 juni 1945.

Förmiddag  
Blad 2

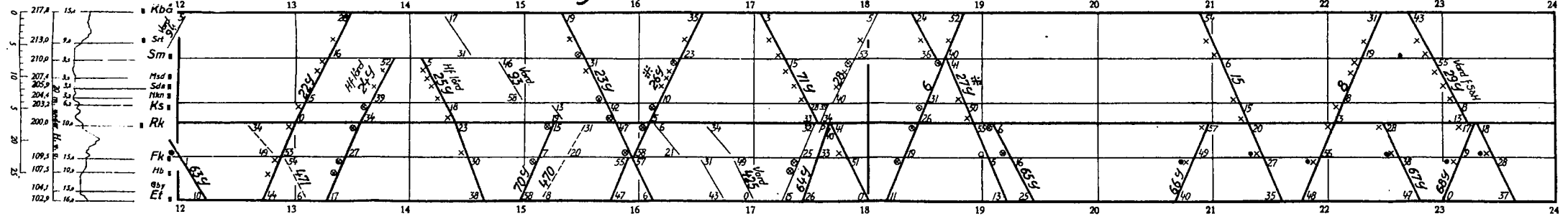


# TRAFIKAKTIEBOLAGET GRÄNGESBERG - OXELÖSUNDS JÄRNVÄGAR

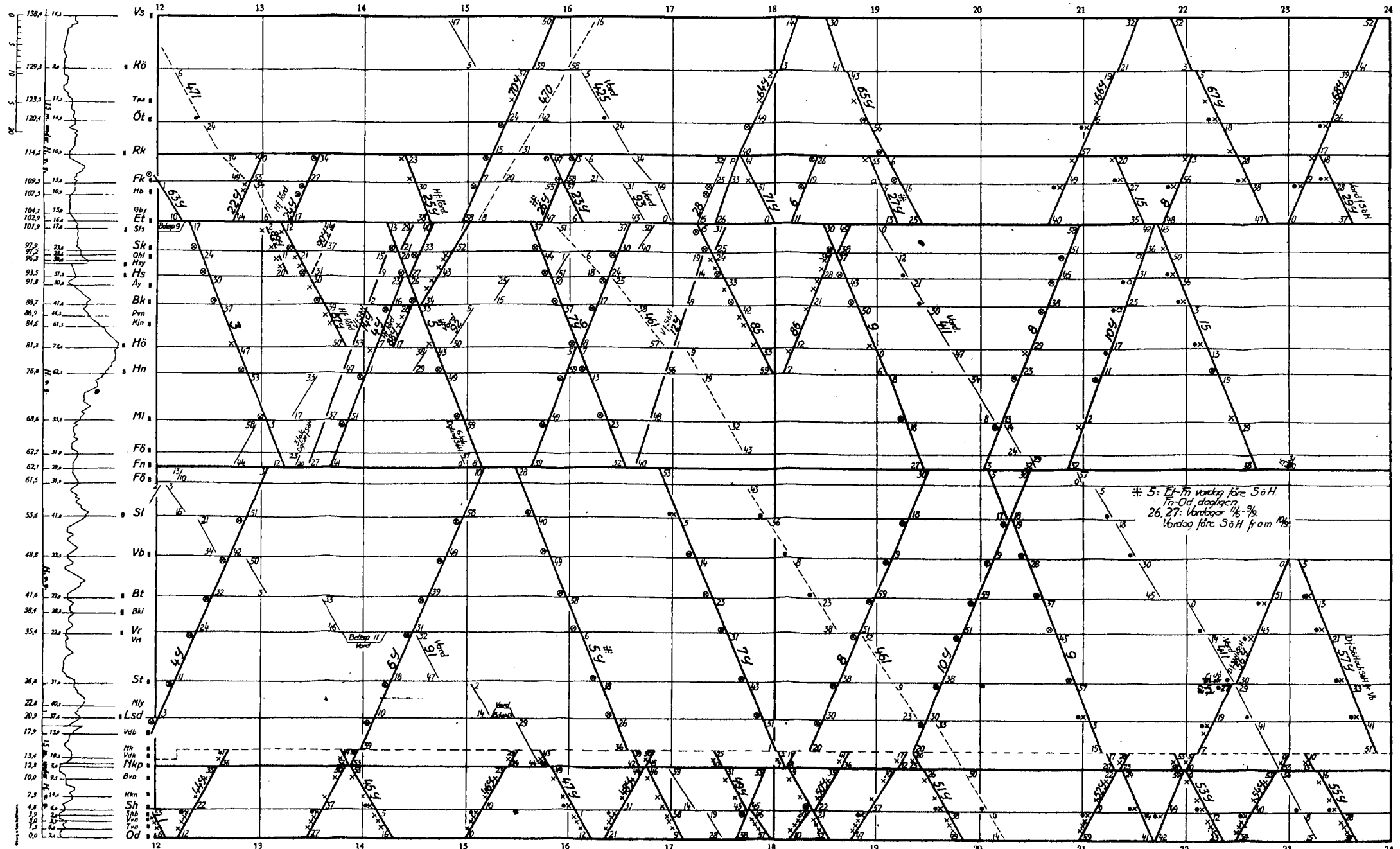
Eftermiddag

Blad 2

Tidtabell n:r 135 från och med den 11 juni 1945.



- Kåbäck
- Rörig bro
- Stuteriet
- Rörig bro
- Strömsholm
- Mellansundet
- Sanda
- Tredelin
- Rörig bro
- Kvicksund
- Rekarne
- Folkesta
- Håby
- Gredby (obevakad)
- Eskilstuna C.



- Valskog
- Rörig bro
- Kungsör
- Torpaslett (obevakad)
- Östertibble
- Rekarne
- Folkesta
- Håby
- Gredby (obevakad)
- Eskilstuna C.
- Ståhns (obevakad)
- Skogstorp
- Oskarshäll
- Husby
- Hällsta
- Arby (obevakad)
- Bälgviken
- Pittorpsvägen
- Kolång
- Harsjön
- Hälleforsnäs
- Mellösa
- Flen övre
- Flen
- Flen övre
- Silinge
- Vadsbro
- Bettna
- Binklinge
- Vrena
- Vrena tegelbruk (obevakad)
- Stigtomta
- Håby (obevakad)
- Larslund
- Väderbrunn
- Nyköping C
- Vindfiken
- Nyköping
- Björkövågen
- Kriken
- Stjärnholm
- Sjörömsbadet
- Västervägen
- Torpasvägen
- Oxelösund

# 5: Et-Fn vardag före SöH.  
 In-Od dagligen.  
 26, 27: Vardag 1/6-9/6  
 Vardag före SöH fram 1/6